

JUDETUL BIHOR  
COMUNA TARCAIA  
NR.2755 DIN 19 NOIEMBRIE 2020

**PROIECT DE HOTARARE**  
privind aprobarea Statutului comunei Tarcaia

Avand in vedere Raportul de Specialitate nr.1688 din 10 iulie 2019 ca urmare a adoptarii Codului Administrativ - O.U.G. Nr.57/2019,

Prevederile art.104 din din O.U.G. Nr.57/2019 care reglementeaza obiectivele ce trebuiesc avute in vedere la adoptarea de catre Consiliul Local al comunei Tarcaia la adoptarea statutului, obiective prevazute la art.104,

In temeiul art. 129 alin.(2) lit.(a) coroborat cu alin.(3) lit.(a), ale art.136 alin.(1) din O.U.G. Nr.57/2019,

**PRIMARUL COMUNEI TARCAIA**

**PROPUNE;**

ART. 1 Se aproba Statutul comunei Tarcaia in forma prezentata in anexa ce face parte integranta.

ART. 2 Cu ducere la indeplinire se incredinteaza secretarul comunei Tarcaia.

**PRIMAR,**

**ILLE AUREL-DAN**

Anexa la Proiectul de hotarare nr. 2755 din 19 noiembrie 2020  
**STATUTUL COMUNEI TARCAIA**

**Art.1** În conformitate cu prevederile art. 104 din O.U.G. Nr.57/2019 privind Codul Administrativ, cu modificările și completările ulterioare și a Ordonanței Guvernului nr. 53/2002 privind Statutul-cadru al unității administrativ-teritoriale, aprobată prin Legea nr. 96/2003, Consiliul local al comunei Tarcaia elaborează și aprobă Statutul propriu al comunei Tarcaia.

**Art.2** Comuna este unitatea administrativ-teritorială de bază, care cuprinde populația rurală reunită prin comunitate de interese și tradiții.

Comuna Tarcaia este alcătuită din patru sate componente: Tarcaia , Tarcaita, Totoreni si Mierag. Satul Tarcaia este reședință de comună.

**Art.3** Comuna Tarcaia este persoană juridică de drept public. Ea are patrimoniu și capacitate juridică deplină.

Comuna Tarcaia poate intra în raporturi juridice cu alte autorități sau instituții publice, cu persoane juridice române sau străine, indiferent de natura acestora, precum și cu persoane fizice, în condițiile legii.

**Art.4** Statutul comunei Tarcaia cuprinde următoarele date și elemente specifice:

**Delimitarea teritorială a comunei Tarcaia.**

Comuna Tarcaia este asezata in nord-vestul Romaniei, in partea de SV a judetului Bihor , in partea centrala a Depresiunii Beiusului, pe cursul superior al Crisului Negru, ce strabate depresiunea, limitata la vest de Muntii Codrului, iar la est de Muntii Padurea Craiului, masivul Vladeasa si Muntii Bihor.

Asezata imediat in vecinatatea orasului Beius, comuna Tarcaia se invecineaza cu urmatoarele localitati:

- in partea de nord cu orasul Beius si comuna Finis
- in partea de sud cu comuna Lazuri de Beius
- in partea de est cu comuna Draganesti
- in partea de vest cu judetul Arad, Muntii Codru-Moma



Administrativ, comuna se compune din 4 sate: Tarcaia (resedinta de comuna), Mierag, Totoreni si Tarcaita. Disanta satelor fata de resedinta de comuna este urmatoarea:

- Tarcaia-Tarcaita 7 km
- Tarcaia- Totoreni 3 km
- Tarcaia-Mierag 5 km

## *Istoricul comunei*

Transilvania este una dintre cele mai importante regiuni din Europa Centrală și de Sud-Est pentru descoperirile bogate în aur, bronz, cupru, depozite de sare, care au reprezentat principalul suport al înfloririi acestui spațiu pe parcursul epocii bronzului.

Așezările dacilor liberi cele mai nordice cunoscute în nord-vestul țării au fost situate la nord de Crișul Negru, în zona munților Pădurea Craiului și ale ramificațiilor acestora spre zona de câmpie. Aceste scrieri ne confirmă adevărul istoric despre zona comunei Tarcaia, existența așezărilor omenști din cele mai vechi timpuri pe aceste hotare.

Prima atestare documentară a localității Tarcaia datează din anul 1332 sub numele THARKAN, THARNAND. În CODEXUL DE LA VIENA aminteste de "**satele din Depresiunea Beiusului**" fără a le nominaliza efectiv. În anul 1492, prin scrisoarea episcopului "SCOLARI", satul este amintit prin denumire "THARKAN'D". În anul 1600, locuitorii localității TARCAIA s-au convertit și religia romano-catolică în protestantă. În anul 1664, domnitorul "Gabor Bethlen" acordă satului Tarcaia "CANFIRMATIO UTTERARUM ASSECURATORIARUM", respectiv un statut privilegiat al locuitorilor satului Tarcaia, dreptul acestora de a fi făcuți iobagi vreodată.

Acest fapt s-a datorat :

1. Cetățenii locuitorii Tarcaieni de origine secuiască au facilitat transportul minereurilor către Ungaria pe ruta Tarcaia-Tarcaita-Moneasa-Sebis-Belis s.a. .

În anul 1738 în mai puțin de jumătate de an, din cauza pestei mor 99 de persoane, mai mult de jumătatea populației de atunci.

În 1836 holera omoră 34 de locuitori, ca în anul 1873 încă 133 își pierd viața, din cauza aceleiași epidemii.

Aici amintim că nu departe de margine satului, cam 2km, în timpul fabricării vaiogelilor de argilă s-au găsit diferite forme de zgură rezultate din topirea minereului de fier. Se presupune că ar fi din din anii 400-500 era noastră. De altfel, s-au găsit și oseminte omenesti în jurul bisericii reformate care pare a fi din vremea când încă biserica era încă romano-catolică, în jurul ei fiind cimitirul localității.

Locuitorii satului Tarcaia diferă nu numai prin naționalitate, religie demajoritarii romani ai Dep. Beiusului, dar și de comunitățile maghiare din zonă. Prin înfatisare caselor, a strazilor, satul având o înfatisare de orășel mai mic. Limba maghiară arhaică pe care o folosesc și acum nu se vorbește numai în Tarcaia.

În confruntările interetnice din primăvara anului 1919 își pierd viața 91 de cetățeni ai satului. Urmare a acestei tragedii, în anul 2015, Parlamentul României a adoptat o lege cu articol unic prin care localitatea Tarcaia a fost declarată localitate martir. "**În semn de cinstită pentru jertfele date în luna aprilie 1919, satul Tarcaia aparținând comunei Tarcaia și satul Gradinari aparținând comunei Drăganesti din județul Bihor se declară localități - martir.**"



Prima atestare istorica dateaza din anul 1580 cu numele de TATARFALVA, adica satul tatarilor, cu timpul numele schimbandu-se in Totoreni.

Batranii satului povestesc ca satul inainte a fost format doar din sase familii si era asezat pe deal, dovada fiind denumirile traditionale ale unor imprejmuri folosite cu scop agricol: Rosteasca=fam Rosca ;Serbesti=fam Sarba; Lucutasca=fam Lucuta ;Susasti=fam Sas ; Indreasca=fam Indre;Branduseasca= fam Branduse.

Era rasfirat denumirile locurilor au fost date de numele familiilor care isi aveau casele acolo. Cu timpul satul a inceput sa se dezvolte, familiile fiind mai numeroase, la poalele dealului. Vatra satului (intravilanul) a fost conturata in forma de T.



*Sigiliul satului Tarcaita*

In anul 1588, satul Tarcaita este atestat cu numele de Tharchanichia, numele provenind de la raul langa care s-au asezat locuitorii. In anul 1604 sunt mentionate 3 case in sat.



*Sigiliul satului Totoreni*

In anul 1580 satul Totoreni este atestat istoric sub numele de Totorfalva. In anul 1697 este construita o biserică de lemn in sat.

Bastinasii romani ai asezarii Totoreni au pastrat o legatura stransa prin organizarea specifica a locuintelor taranesti transilvane din Ardeal, in prezent avand aspectul urbanistic al satelor subcarpatice sasesti si banatene si cu locuitorii localitatilor invecinate in special Tarcaia, Finis sau Beius.

Locuinta se integreaza fenomenului arhitecturii carpatice componenta de exceptie a artei populare romanesti. Casa dinainte, casa de la ulita avea cate 2-3 ferestre, dar camera si tinda aveau doar ocheti decupati in lemnul peretilor, pentru aerisire.

Conform planului de constructie impus se interzicea usa de acces din casa, spre gradina. Casele aveau acoperisul inalt acoperit cu paie sau sindrila, cu panta inclinata, pentru scurgerea precipitatiilor abundente.

De pe la inceputul veacului, arhitectura lemnului ceda treptat locul constructiilor in paianta, facand tranzitia spre cele ridicate in exclusivitate din vaioaga (caramida nearsa) chirpici sau caramida arsa. Treptat acoperisul in „patru ape,, a fost inlocuit cu cel cu doua pante, avand spre fatada si spatele casei o inclinatie triunghiulara, „fundoiul,, ,deasupra zidului suprainaltat al cladirii printr-un fronton realizat din impletitura de nuiele, scanduri traforate, zid din vaioaga numit local „cionca,, .

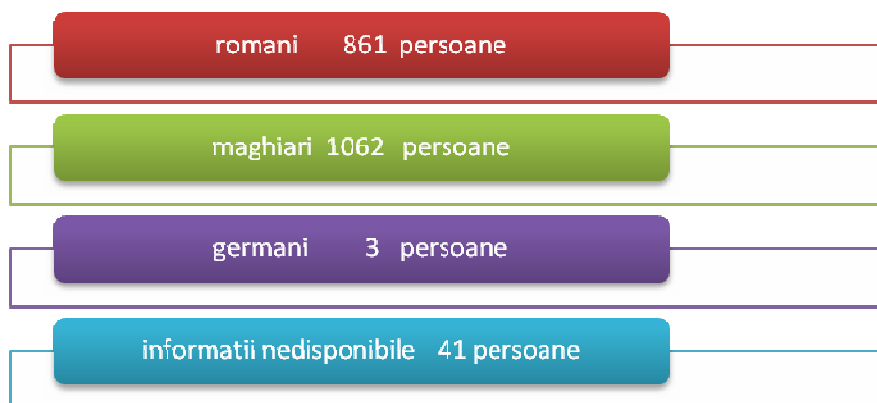
Constructiile de tip traditional, desi foarte rare azi, ne dau putinta stabilirii evolutiei tipurilor de locuinta in aceasta zona a Tarii Beiusului. In pofida tensiunilor dintre traditie si modernitate satul tinde sa incline cu certitudine spre modernism, prin asimilarea cu respect a casei traditonale compusa din tinda, camere, la strada si inspre ocol (curte interioara), tarnat (coridor tip cerdac), sura ,pentru adapostirea animalelor, furajelor si a uneltelor din gospodarie, „aria “ (curtea pasarilor si animalelor), situata in spatele surii ,iar in continuare gradina cu legume si pomi fructiferi, in majoritatea lor acestea fiind reabilitate sau amplasand in vecinatate constructii moderne cu fundatii din piatra ziduri din caramida rosie sau de pamant(vaioaga) ,cu talent mestesugite prin productie autohtona,( modeland argila comuna ), sarpante din lemn fasonat ,cu invelitori din tigla.

Chiar daca azi mai putin vizibil, maine cu siguranta mai mult exista multiple argumente in acest sens intre care am aminti: racordarea la reseaua de apa potabila, forata sau captata, aparitia unor magazine tip ABC, unitati prestatoare de servicii moderne (gater, moara, ateliere de fabricarea mobilei si a binalelor din lemn) o infrastructura noua apare mai peste tot.

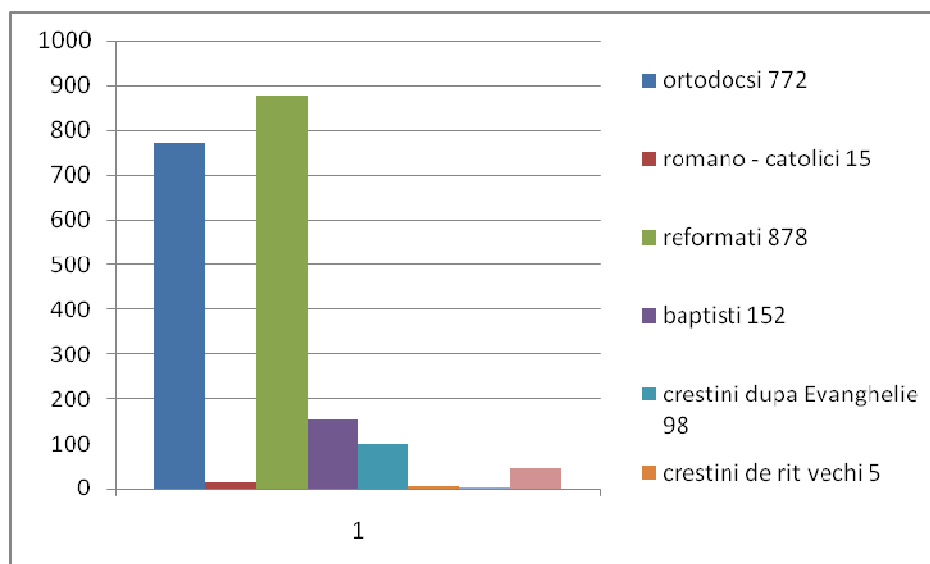
In gospodaria taranului din Totoreni apar elemente noi de arhitectura fata de cele traditionale prin aparitia de camere de locuit in plus, intrarea uscata, direct din strada atat pentru ateleje masini sau oameni, numita „sub caput “ ,anexele gospodaresti amplasate perpendicular legate de casa de locuit si sura ,ce protejaza in special intrarile in pivnite, bucatarii de vara, bai, sopron.

### ***Omogenitate***

Potrivit Recensamantului din 2011 populatia comunei Tarcaia este de 1969 locuitori, facand parte din urmatoarele etnii:



Populatia stabila a comunei,dupa principalele religii se imparte astfel:



### ***Relief***

Altitudinea la care sunt asezate locaitatile este urmatoarea:

- Tarcaia 180-200m
- Totoreni 220-260m
- Tarcaita 260-280m
- Mierag 314-330m

### ***Reteaua hidrografica***

#### ***Resurse de ape de suprafata***

Pe teritoriul comunei trec doua rauri, respectiv Valea Mieragului si Valea Tarcaitei. Valea Mieragului strabate comuna pe o distanta de 4,5 km si in perioada de vara este secata, iar Valea Tarcaitei strabate comuna pe o distanta de 25 de km si nu seaca in timpul anului.

Centrul de comuna este asezat pe malul stang al Crisului Negru, la nord de confluenta acestuia cu Valea Tarcaitei. Asezarea se intinde pe terasa Crisului Negru, zona de campie fiind limitata de dealurile piemontane care fac trecerea spre zona muntoasa.

La ploi se formeaza adesea viituri care erodeaza puternic malurile.

#### *Rezerve de ape subterane*

În general rezervele de ape subterane sunt deosebit de valoroase atât subaspect cantitativ cât și calitativ, contribuind decisiv la satisfacerea nevoilor populației și a activităților economice, în special a celor industriale.

Din cadrul apelor subterane, apele suprafețice apar mai ales primăvara și toamna, dar în zonele montane ele apar în tot timpul anului. Apele subterane în masivul Codrului sunt cantonate în roci cristaline cu o circulație subterană intensă, debitele specifice variind între 2-8 l/s/km<sup>2</sup>, iar direcția de înclinare generală a orizonturilor acvifere captive este NE-SV. Densitatea rețelei hidrografice de suprafață este de 0,7- 0,9 km/km<sup>2</sup>.

#### *Clima*

Din punct de vedere climatic, teritoriul comunei Tarcaia, se incadreaza într-o zona de climat temperat continental-moderata, cu veri nu prea calduroase și ierni relativ blande, cu precipitații repartizate în tot tipul anului, dar înregistrând un maxim la sfarsitul primaverii și începutul verii și cu temperatura medie a lunii iulie de 20 C.

#### *Solul*

Principalele tipuri de soluri prezente în comună sunt: solul brun-roșcat de pădure, solul brun de pădure, podzolul argilo-iluvial. Solurile brun-roșcat de pădure și brun de pădure se găsesc în zona pădurilor de foioase și în apropierea lor, podzolul argilo-iluvial se găsește în regiunea dealurilor piemontane.

Solurile au conținut mic în humus, fiind slab aprovizionate cu N, P și K și având reacție în general acidă (pH între 4,95-5,80).

#### *Resurse naturale*

Bogatiile solului, armonios dispuse în geomorfologia diversă, începând de la lunca și până la munte, fac din comuna Tarcaia un nume respectat prin exploatarea tradițională și în același timp ecologică prin plantarea de pomi fructiferi (meri, peri, cireși, caisi, piersici, struguri, visini, etc) grădini bogate cu legume având un gust și arome deosebite ce le fac vandabile în Targul Beiusului, Stei, Nucet, Tara Motilor până dincolo de Campeni în Abrudul lui Horea, Closca și Crisan. Nelipsite în lunca Crisului, pe porțiunile mai domoale ale Crisului Negru și Pietros sunt corturile de pescari sportivi care pe întreaga perioadă a anului își încearcă norocul și în mod sigur cu succes.

O importanță neluată în seamă și neexploatăată în sub solul colinar a satului Tototeni vom găsi lentile de argilă caolinoasă, nisipuri fine, pietris pentru construcții, caolin și fier mangan, sub stancile calcaroase alb-galbui, cat și negre sau gresii cuarțitice cenușii și verzui, ideale pentru infrastructura drumurilor sau pavaz ornamental situate la poalele muntelui Codru Moma, către satul Tarcaia.

Apa potabila are toate calitatile gustative si chimice pure, care se gaseste in nenumaratele izvoare naturale din dealurile satului precum si in fantanile satenilor, apa care impreuna cu solul deosebit de fertil constituie secretul iscusitilor agricultori din comuna.

### ***Vegetatia si fauna***

In comuna întâlnim o bogată vegetație a etajului forestier, precum: fagul, gorunul, carpenul, frasinul, stejarul și cerul. Etajul coniferelor este mai slab reprezentat dar se găsesc specii de: brad, molid, paltin de munte și merișor.

Allium Ursinum, denumita leurda se gaseste pe teritoriul comunei. Ea apare in luna martie, imediat dupa ghiociei.

Frunzele acestei miraculoase plante au forma oval-lanceolata, sunt late de 3-4 cm si lungi de peste 10 cm, cu doua nervuri paralele. Limbul este lucios, verde-intens iar petiolul, lung. Se pot confunda usor cu frunzele de lacramioare care apar cam in aceeasi perioada, insa mirosul apropiat usturoiului va ajuta sa le reperati usor. Frunzele trebuie recoltate in lunile martie-aprilie (inainte de inflorire), iar bulbii se culeg la sfarsitul verii si toamna (lunile august-octombrie). Frunzele de leurda au proprietati depurative, respectiv au capacitatea de curatire a sangelui, ficatului, stomacului si intestinelor, mult mai activa decat usturoiul. Pentru a beneficia de aceste calitati, se recomanda ca, in fiecare primavara, sa se faca o cura de 4 saptamani, cu frunze proaspete (prin uscare, frunzele isi pierd din proprietati). In plus, sunt evidente efectele antiseptice, bactericide, antitoxice, diuretice, hemostatice, hipotensive, antisclerotice, vermifuge si stimulative ale peristaltismului intestinal si ale contractiilor uterine.



Etajul nemoral este mult mai bine reprezentat. În cadrul acestui etaj, fagul este cuprins între 600-1000 m. Uneori pădurile sunt dominate de fag pur (*Fagus silvatica*) pe lângă care așa cum s-a amintit la partea superioară apare molidul și bradul. Totuși pe lângă el mai apare în număr relativ mic carpenul, cerul. Ca dominantă după fag primul loc este ocupat de stejar.

În compoziția pajiștilor intră: iarba vântului (*Agrostis tenuis*), tremurătoarea (*Briza media*), clopoțelul (*Campanula persicifolia* și *Campanula patula*), etc.

Dealurile piemontane ale Codrului sunt ocupate de păduri de gorun care cuprind și arbuști ca: păducelul (*Cretaegus monogyna*), sângerul (*Cornus sanguinea*), cornul (*Cornus mas*). În părțile mai joase ale dealurilor apar păduri de cer (*Quercus ceris*), gârniță (*Quercus frainetto*) cu asociații de firuță de fânețe (*Poa pratensis*), păiuș (*Festuca pseudovina*).

În pajiștile de pe locul vechilor păduri de cer apar asociații de păiușuri stepice (*Festuca vallesiaca* și *Festuca pseudovina*), negară (*Stipa*) și altele.

Pe teritoriul comunei elementele faunistice sunt caracteristice zonei central europene. În păduri întâlnim îndeosebi: cerbul, ursul, veverița, lupul, mistrețul, căprioara, iepurele și vulpea.



Dintre animalele, ocrotite de lege amintim – cerbul carpatin și căpriorul, a cărei vânăre este interzisă prin lege deoarece numărul acestora a scăzut în mod îngrijorător.

La o bogăție vegetală atât de diversificată și armonios dispusă nu poate să treacă neobservate trurile de pasări ca : ciocăria, privighetoarea, rândunica, graurul stolurile de sturzi care sunt cu atât mai zgomotoase cu cât anul agricol este mai bogat în cirese, ciocănițoarea, gaita, cucul, pupaza deasemeni salurile iepurilor de câmp, vulpi, rozătoarele de câmp (harcioag, soareci etc), în apele recești pești și raci iar în zonele de baltă dinspre Mierag rate și gaste sălbatice. În pădurile din zona vestică a satului vom întâlni gingașă caprioara, cerbi, porci mistreți cât și înspăimântătorul lup, care reprezintă pentru turmele de oi ale satenilor o reală amenințare.

### **Ocupația principală a locuitorilor comunei Tarcaia.**

Structura profesională a populației reflectă atât ocupațiile locuitorilor din această comună cât și gradul de dezvoltare socio-culturală. Categoriile de ocupații în comună sunt agricultura, creșterea animalelor, apicultura, brutăria, educația (profesori, învățători,



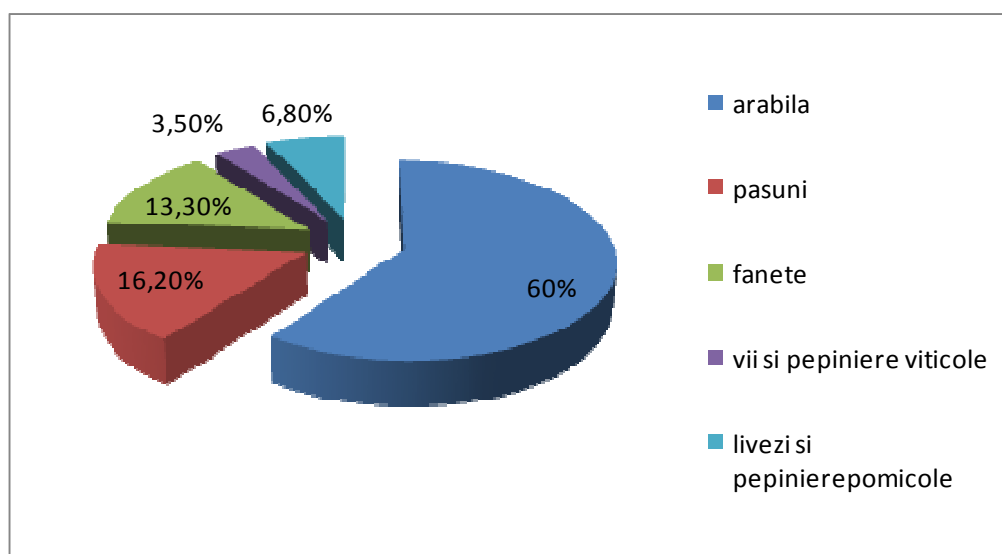
educatoare), cele din întreprinderile mici și mijlocii (coafori, economiști, comercianți, vânzători, tâmplari, zugravi, vopsitori, mecanici, lăcătuși, tapițeri, mici meșteșugari, lucrători în industria ospitalieră), funcționari publici, medici umani și veterinari, asistenți medicali, asistenți personali.

La nivelul anului 2019, din totalul de 949 de persoane ocupate, 568 (60%) au fost ocupate în agricultură, 197 (21%) în industrie și 181 (19%) în sectorul de servicii.

Economia comunei Tarcaia are un caracter predominant agricol. Ramura de bază a economiei o reprezintă **agricultura**, bazată pe cultivarea cerealelor, pomilor fructiferi, creșterea animalelor și prelucrarea produselor agricole.

Suprafața totală a comunei este de 7.688 de ha, din care intravilan 639,13 ha și 7.070,29 extravilan. La începutul anului 2007, suprafața totală a terenului agricol era de 5.233 ha, și reprezenta 68% din suprafața totală a comunei. Fondul silvic reprezintă 1.821,29 ha. Suprafața arabilă totală se împarte după cum urmează:

### **Structura terenului agricol**



### **Autoritățile administrației publice locale :**

1.Consiliul local al comunei Tarcaia : autoritate deliberativă

2.Primăria Comunei Tarcaia : autoritate executivă

Sediul : Localitatea Tarcaia nr.88 Județul Bihor

Căile de comunicații : - Telefon/Fax 0259-321957

Adresa email : [primaria.tarcaia@yahoo.com](mailto:primaria.tarcaia@yahoo.com)

Adresa web –[www.comunaTarcaia.ro](http://www.comunaTarcaia.ro)

### **Principalele instituții din comuna Tarcaia :**

#### **Învățământ**

În domeniul educației, în fiecare sat în parte al comunei își desfășoară activitatea o grădiniță și o școală cu clasele I-VIII, cu excepția satului Tarcaia, unde există școala primară și gimnazială cu predare în limba maghiară. Instituții de învățământ liceal nu există la nivel de comună, copiii fac naveta în Municipiul Beius, situat la 3,5 de km de comună.

Comuna Tarcaia dispune de patru cămine culturale în fiecare sat component, în localitatea Tarcaia cu câte o capacitate de aproximativ 300 locuri fiecare iar în celelalte 3 sate câte 150 de persoane.

**Infrastructura socială și de sănătate** poate fi considerată dezvoltată la nivelul comunei Tarcaia.

Populația comunei are acces la un cabinet medical și la o farmacie, clădirile aparținând administrației publice locale și proprietate privată. Personalul care asigură serviciile medicale la nivelul comunei este alcătuit din 1 medic specialist în medicina de familie, două asistente și 1 farmacist.

Comuna are un inventar cuprinzând ***bunurile din domeniul public și privat*** al comunei, care este cuprins în Hotărârea nr.970/2002 a Guvernului României – anexa nr. 87 .

#### **Partide politice**

În comuna Tarcaia își desfășoară activitatea, filiale ale următoarelor partide politice:

- Uniunea Democrată a Maghiarilor din România ( UDMR – RMDSZ),
- Partidul Popular Maghiar din Transilvania (PPMT – EMNP),
- Partidul Social Democrat (PSD )
- Partidul Național Liberal ( PNL )

**Art.5** Potrivit prevederilor Legii nr. 351/2001 privind aprobarea Planului de amenajare a teritoriului național - Secțiunea a IV-a - Rețeaua de localități, rangul localităților componente ale comunei Tarcaia, este:

- satul Tarcaia - rangul IV - sat reședință de comună
- satele Tarcaia, Tarcaita și Totoreni rangul IV.

**Art.6** Autoritățile administrației publice locale sunt:

- Consiliul local al comunei Tarcaia, ca autoritate deliberativă
- Primarul comunei Tarcaia, ca autoritate executivă

Sediul: Primăria comunei Tarcaia , satul Tarcaia

Numărul consilierilor locali: 11

Structura politică a membrilor Consiliului local Tarcaia:

- PSD- 5
- UDMR - 4
- PNL - 1
- PPMT- 1

Comuna are un primar și un viceprimar alesi în condițiile legii, după cum urmează :

1 . Ilie Aurel-Dan - Primar ,

## 2. Halasz Francisc -viceprimar

- Pentru punerea în aplicare a activităților date în competența sa prin acte normative, primarul beneficiază de un aparat de specialitate, pe care o conduce.

**Art.7** Se va conferi unor persoane fizice române sau străine, cu merite deosebite pe plan politic, economic, social, cultural, sau altor persoane importante, reprezentative pentru comună titlul de „cetățean de onoare”.

Aceste persoane se vor bucura de stima celorlalți cetățeni, vor fi avuți în vedere de către organele autorității administrației publice locale atunci când vor interveni unele facilități pentru cetățenii comunei, li se va cere părerea în unele probleme privind modernizarea comunei.

Aceste drepturi pot fi pierdute, iar calitatea de "cetățean de onoare" poate fi retrasă, în cazul în care persoana care a beneficiat de acestea a dat dovadă de neseriozitate sau a săvârșit unele fapte ce contravin legilor țării.

**Art.8** Locuitorii comunei Tarcaia sunt consultați, în condițiile legii, prin referendum, asupra problemelor de interes deosebit din comuna Tarcaia :

- reîmpărțirea administrativ-teritorială a comunei
- executarea unor lucrări deosebite, care necesită acordul populației

**Art.9** Cetățenii comunei Tarcaia pot fi consultați și prin adunări cetățenești organizate pe sate.

Convocarea și organizarea adunărilor cetățenești se fac de către primar, la inițiativa acestuia ori a unei treimi din numărul consilierilor în funcție.

Convocarea adunării cetățenești se face prin aducerea la cunoștință publică a scopului, datei și a locului unde urmează să se desfășoare aceasta.

Adunarea cetățenească este valabil constituită în prezența majorității reprezentanților familiilor și adoptă propuneri cu majoritatea celor prezenți.

Propunerile se consemnează într-un proces-verbal și se înaintează primarului, care le va supune dezbaterii consiliului local în prima ședință, în vederea stabilirii modalităților concrete de realizare și de finanțare, dacă este cazul.

Soluția adoptată de consiliul local se aduce la cunoștință publică prin grija secretarului general.

**Art.10** Patrimoniul comunei Tarcaia este alcătuit din bunurile mobile și imobile aflate în proprietatea publică și în proprietatea privată ale acesteia, precum și drepturile și obligațiile cu caracter patrimonial.

Inventarul bunurilor comunei Tarcaia se constituie într-o anexă la statut, care se actualizează anual.

Creșterea sau diminuarea patrimoniului va fi temeinic justificată pentru fiecare caz, în note explicative anexate la inventar.

**Art.11** Bunurile aflate în proprietatea publică a comunei și cele din proprietatea privată pot fi date în administrare regiilor autonome și instituțiilor publice, pot fi concesionate ori închiriate în condițiile legii sau pot fi atribuite în folosință gratuită pe termen limitat persoanelor juridice fără scop lucrativ care desfășoară activitate de binefacere sau de utilitate publică ori serviciilor publice.

Consiliul local hotărăște cu privire la cumpărarea unor bunuri ori la vânzarea bunurilor aflate în proprietatea privată a comunei, în condițiile legii.

Vânzarea, concesionarea și închirierea se fac prin licitație publică, potrivit prevederilor legale.

**Art.12** Comuna Tarcaia poate coopera și asocia cu persoane juridice române ori străine, cu organizații neguvernamentale și cu alți parteneri sociali, în vederea finanțării și realizării în comun a unor acțiuni, lucrări, servicii sau proiecte de interes public local, precum și de stabilire a unor relații de parteneriat cu unități administrativ-teritoriale din alte țări.

**Art. 13** Titlul de cetatean de onoare a comunei. Persoanele fizice, române sau străine, cu merite deosebite pe plan politic, economic, social, cultural sau alte persoane importante pentru localitatea noastră, pot primi titlul de „Cetatean de Onoare”, bucurându-se de anumite drepturi pe toata perioada vietii sale.

Condițiile de acordare a titlului de cetățean de onoare a comunei se va stabili după un regulament elaborat în acest sens.

**Art.14** Proiectul Stemei localității se eliberează în trei variante care se supune dezbaterii și consultării locuitorilor, în vederea propunerii celei mai reprezentative variante, după care consiliul local adoptă o hotărâre în acest sens și transmite Comisiei de Heraldică Județeană, care după verificare transmite Guvernului spre aprobare.

**Art.15** Stema aprobată pot fi reproduse pe firmele și sigilele autorității administrației publice locale pe imprimările acestora și pe indicatoarele care marchează intrarea în localitate. Vor fi expuse pe frontispiciul clădirilor în care se află sediul autorității locale împreună cu stema localității așezate în dreapta stemei țării privind stemele din față și dimensiunea lor va fi egală. Cu ocazia sărbătorilor legale și în cazuri unor evenimente organizate în comună vor fi expuse drapelele țării și a altor țări conform prevederilor legale. Cu aceste ocazii Eșarfa de tricolor va fi purtat de primar.

**Art.16-** Consiliul local are dreptul de a modifica prezentul statut dacă vor interveni și alte propuneri din partea comunității locale.

Tarcaia la 10 iulie 2019