



ANEXA LA

**PROIECTUL DE HOTĂRÂRE NR.2178 DIN 15 SEPTEMBRIE 2021**  
**STATUTUL UNITĂȚII ADMINISTRATIV-TERITORIALE**  
**COMUNA TĂRCAIA, JUDEȚUL BIHOR**

**CAPITOLUL I**

**Prezentarea generală a unității administrativ-teritoriale**

**Art. 1. - (1)** Comuna TĂRCAIA este:

- a) persoană juridică de drept public, cu capacitate juridică deplină și patrimoniu propriu;
- b) subiect juridic de drept fiscal;
- c) titulară a drepturilor și obligațiilor ce decurg din contractele privind administrarea bunurilor care aparțin domeniului public și privat al acesteia, precum și din raporturile cu alte persoane fizice sau juridice, în condițiile legii.

(2) Comuna TĂRCAIA are sediul social în comuna TĂRCAIA, la adresa: **localitatea TĂRCAIA, nr. 88, județul Bihor, cod poștal 417575, precum și codul de înregistrare fiscală 4784164.**

(3) Însemnele specifice ale comunei TĂRCAIA sunt:

- a) **stema**, aprobată prin Hotărârea Guvernului nr. . . . . .<sup>3</sup>, al cărei model este prevăzut în anexa **nr. 1.a** la prezentul statut;
- b) **steagul**, aprobat prin Hotărârea Guvernului nr. . . . . .<sup>4</sup>, al cărui model este prevăzut în anexa **nr. 1.b** prezentul statut;
- c) **imnul**<sup>5</sup>, aprobat prin Hotărârea Consiliului Local/Județean al . . . . .<sup>1</sup>, al cărui text și muzică sunt prevăzute în anexa **nr. 1.c** la prezentul statut.

**Art. 2. - (1)** Comuna TĂRCAIA se delimitează din punct de vedere teritorial:

cu următoarele unitati administrativ-teritoriale:

- in partea de nord cu orasul Beius si comuna Finis
- in partea de sud cu comuna Lazuri de Beius
- in partea de est cu comuna Draganesti
- in partea de vest cu judetul Arad, Muntii Codru-Moma

(3) Comuna TĂRCAIA are în componență un număr de 4 (patru) localități rurale, după cum urmează:

- TĂRCAIA
- TĂRCĂIȚA
- TOTORENI
- MIERAG

(4) Comuna TĂRCAIA, respectiv localitatea TĂRCAIA ca sat reședință de comună, potrivit legislației privind amenajarea teritoriului național, are **rangul IV**.

(5) Prezentarea grafică și descriptivă, respectiv suprafețele intravilanului și extravilanului pe fiecare dintre localitățile menționate la alin. (3) sunt prevăzute în **anexa nr. 2** la prezentul statut.

**Art. 3. - (1)** Comuna TĂRCAIA dispune de o rețea hidrografică formată din: **râuri și pârâuri**.

(2) Pe teritoriul comunei TĂRCAIA, după caz, se regăsesc o floră și faună diverse.

(3) Comuna TĂRCAIA dispune de o mare diversitate de soluri.

## CAPITOLUL II

### Autoritățile administrației publice locale

**Art. 4. - (1)** Autoritățile administrației publice locale sunt:

- a) **Consiliul Local**, reprezintă autoritate deliberativă de la nivelul comunei TĂRCAIA. Consiliul Local al comunei TĂRCAIA este format din **11 (unsprazece) membri**;
- b) **Primarul**, ca autoritate executivă;
- c) La nivelul comunei TĂRCAIA, la momentul initierii proiectului de hotarare, nu este ocupat postul de **viceprimar al comunei TĂRCAIA**.

(2) Apartenența politică a consilierilor locali este următoarea:

**PARTIDUL SOCIAL DEMOCRAT – 5 (cinci) consilieri locali**

**UNIUNEA DEMOCRATĂ MAGHIARĂ DIN ROMÂNIA – 4 (patru) consilieri locali**

**PARTIDUL NAȚIONAL LIBERAL – 1 (un) consilier local**

**PARTIDUL POPULAR MAGHIAR DIN TRANSILVANIA (PPMT – EMNP),**

**– 1 (un) consilier local**

(3) **Constituirea Consiliului Local al Comunei TĂRCAIA s-a constatat prin Ordinul Prefectului județului Bihor nr. 663 din 22 octombrie 2020.**

(4) Componența nominală, perioada/periodele de exercitare a mandatelor aleșilor locali, precum și apartenența politică a acestora, începând cu anul 1992, sunt prevăzute în **anexa nr. 6.a** la prezentul statut, respectiv în **anexa nr. 6.b** la prezentul statut, după caz.

**Art. 5. - (1)** Autoritățile administrației publice locale au dreptul de a conferi și retrage titlul de cetățean de onoare persoanelor fizice române sau străine pentru comuna TĂRCAIA

(2) Autoritățile administrației publice locale au dreptul de a conferi certificatul de fiu/fiică al/a comunei persoanelor fizice române sau străine pentru comuna TĂRCAIA.

(3) Criteriile potrivit cărora autoritățile administrației publice locale au dreptul de a conferi și retrage titlul de cetățean de onoare persoanelor fizice române sau străine, precum și procedura aplicabilă pentru acordarea titlului și certificatului de fiu/fiică al/a comunei TĂRCAIA se regăsesc în **anexa nr. 7** la prezentul statut.

## CAPITOLUL III

### Căi de comunicații

**Art. 6. - (1)** Raza teritorială a comunei TĂRCAIA este tranzitată de următoarele rețele de transport rutieră, potrivit prevederilor Legii **nr. 363/2006** privind aprobarea Planului de amenajare a teritoriului național - Secțiunea I - Rețele de transport, cu modificările și completările ulterioare:

- a) rețeaua rutieră;
- b) rețeaua de căi ferate.

(2) Rețeaua de transport prevăzută la alin. (1) lit. a este formată, potrivit Ordonanței Guvernului **nr. 43/1997** privind regimul drumurilor, republicată, cu modificările și completările ulterioare, din drumuri de interes național, drumuri de interes județean și drumuri de interes comunal și poduri, după caz, astfel cum sunt prezentate în **anexa nr. 8** la prezentul statut<sup>13</sup>.

(3) Rețeaua de transport prevăzută la alin. (1) lit. b este formată, potrivit Ordonanței Guvernului **nr. 43/1997** privind regimul drumurilor, republicată, cu modificările și completările ulterioare, din linii de cale ferată convenționale, linii de cale ferată de interes local, după caz, astfel cum sunt prezentate în **anexa nr. 8** la prezentul statut.

## CAPITOLUL IV

### Principalele instituții care își desfășoară activitatea pe raza teritorială a unității administrativ-teritoriale

**Art.7. - (1)** Rețeaua școlară de la nivelul comunei TĂRCAIA, potrivit Legii educației naționale **nr. 1/2011**, cu modificările și completările ulterioare, cuprinde numărul total de unități de învățământ de stat preuniversitar, acreditate, respectiv autorizate să funcționeze provizoriu, numărul total al unităților de învățământ preuniversitar, înființate în structura universităților de stat, și numărul total al furnizorilor de educație autorizați să funcționeze provizoriu.

(2) Pe raza teritorială a comunei TĂRCAIA își desfășoară activitatea un număr total de 1 (un) unități de învățământ de stat preuniversitar cu personalitate juridică, având ca substructuri unități de învățământ preșcolar, primar și gimnazial.

(3) Pe raza teritorială a comunei TĂRCAIA nu își desfășoară activitatea universitățile, academii de studii, institute, școli de studii superioare de stat private sau confesionale.

(4) Unitățile de învățământ și furnizorii de educație prevăzuți la alin. (1), precum și universitățile, academiile de studii, institutele, școlile de studii superioare de stat private sau confesionale, după caz, sunt prezentate în **anexa nr. 9** la prezentul statut.

(5) Comuna TĂRCAIA susține unitățile de învățământ și furnizorii de educație prevăzuți la **alin. (1)** potrivit prevederilor Legii nr. 1/2011.

**Art. 8. - (1)** Pe raza teritorială a comunei TĂRCAIA își desfășoară activitatea 3 (trei) de instituții de cultură.

(2) Pe raza teritorială a comunei TĂRCAIA se organizează 2 (două) manifestări culturale: **"Zilele maghiarilor de pe Crisul Negru"** și odata la 6 ani **"Intalnirea tarcaienilor"** - intalnire organizata cu cetatenii de etnie maghiara din localitatile cu nume de Tarcaia. .

(3) Tipul și denumirea instituțiilor de cultură ori tipul și denumirea manifestărilor culturale se regăsesc în **anexa nr. 9** la prezentul statut.

(4) Comuna TĂRCAIA participă la finanțarea manifestărilor culturale de la bugetele locale, din venituri proprii, fonduri externe rambursabile și nerambursabile, contracte cu terții, după caz, potrivit legii.

**Art. 9. - (1)** Pe raza teritorială a comunei TĂRCAIA se asigură asistență medicală profilactică și curativă.

(2) Comuna TĂRCAIA participă la finanțarea activităților de asistență de sănătate publică de la bugetele locale, din venituri proprii, fonduri externe rambursabile și nerambursabile, contracte cu terții, după caz, potrivit legii.

la alin. (1) se realizează prin cabinete medicale ambulatorii ale medicilor de familie.

(5) Lista cu numărul și denumirea unităților prin care se asigură asistența medicală sunt prezentate în **anexa nr. 9** la prezentul statut.

**Art. 10. - (1)** Pe raza teritorială a comunei TĂRCAIA se asigură servicii sociale definite potrivit **art. 30** din Legea asistenței sociale nr. 292/2011, cu modificările și completările ulterioare.

**Art. 11. - (1)** Pe raza teritorială a comunei TĂRCAIA nu își desfășoară activitatea instituții de presă în domeniul presei scrise, media on-line și/sau, după caz, media audiovizual.

**Art. 12. - (1)** Pe raza teritorială a comunei TĂRCAIA își desfășoară activitatea Asociație culturala pentru tineret, Asociația de cercetători **"Verboczy Kalman"**, Asociația familiilor maghiare din arcul carpatic.

(2) Lista cu denumirea cluburilor/asociațiilor prevăzute la alin. (1) se regăsește în **anexa nr. 9** prezentul statut.

## CAPITOLUL V

### Funcțiuni economice ale unității administrativ-teritoriale

**Art. 13. -** Principalele funcțiuni economice, capacități de producție diversificate din sectorul secundar și terțiar, precum și din agricultură sunt prevăzute în **anexa nr. 10** la prezentul statut.

## CAPITOLUL VI

### Bunurile din patrimoniul unității administrativ-teritoriale

**Art. 14. - (1)** Patrimoniul comunei TĂRCAIA este compus din bunurile mobile și imobile care aparțin domeniului public și domeniului privat al comunei TĂRCAIA, precum și din totalitatea drepturilor și obligațiilor cu caracter patrimonial.

(2) Inventarul bunurilor aflate în patrimoniul comunei TĂRCAIA se găsește în **anexa nr. 11** la prezentul statut. Inventarul bunurilor aparținând domeniului public al comunei TĂRCAIA va fi întocmit, actualizat/completat și însușit în conformitate cu prevederile **art. 289** din Ordonanța de urgență a Guvernului **nr. 57/2019** privind Codul administrativ, cu modificările și completările ulterioare,

(3) Inventarul bunurilor aflate în patrimoniul comunei TĂRCAIA se actualizează ori de câte ori intervin evenimente de natură juridică și se publică pe pagina de internet a comunei TĂRCAIA [www.comunatauteu.ro](http://www.comunatauteu.ro), în secțiunea dedicată acestui statut – **Monitorul Oficial Local**.

## **CAPITOLUL VII**

### **Serviciile publice existente**

**Art. 15.** - Serviciile comunitare de utilități publice furnizate la nivelul comunei TĂRCAIA sunt, după caz:

a) serviciul public de alimentare apă și canalizare, furnizat de S.C. APA-CANAL TĂRCAIA S.R.L.;

b) serviciul public de salubritate, furnizat de S.C. AVE BIHOR S.R.L.;

**Art. 16.** - Transportul și distribuția energiei electrice de pe raza teritorială a comunei TĂRCAIA sunt furnizate de societatea ELECTRICA FURNIZARE S.A.

**Art. 17.** - Alimentarea cu gaze naturale pe raza teritorială a comunei TĂRCAIA - la momentul actual, nu exista rețea de distribuție a rețelei de gaz pe teritoriul comunei Tarcaia.

**Art.18** Serviciul public de iluminat- la nivelul U.A.T. Tarcaia nu este înființat serviciu de iluminat, în prezent în toată comuna fiind montate lampi cu led-uri.

**Art. 19.** - Serviciul public de administrare a domeniului public al comunei TĂRCAIA este furnizat de - funcționarii U.A.T. Tarcaia.

## **CAPITOLUL VIII**

### **Atribuirea și schimbarea denumirilor de străzi, piețe și de obiective de interes public local**

**Art. 20.** - (1) Comuna TĂRCAIA, atribuie sau schimbă denumirile de: străzi, piețe și de obiective de interes public local, precum și pentru obiective și instituții de interes local aflate în subordinea sa, cu respectarea prevederilor Ordonanței Guvernului **nr. 63/2002** privind atribuirea sau schimbarea de denumiri, aprobată cu modificări prin Legea **nr. 48/2003**, cu modificările și completările ulterioare.

(2) În situația în care, prin proiectele de hotărâri ale consiliilor locale, se propune atribuirea ca denumire a unor nume de personalități ori evenimente istorice, politice, culturale sau de orice altă natură ori schimbarea unor astfel de denumiri, aceste hotărâri vor putea fi adoptate numai după ce au fost analizate și avizate de comisia de atribuire de denumiri județeană, respectiv a municipiului București, în conformitate cu prevederile Ordonanței Guvernului **nr. 63/2002** privind atribuirea sau schimbarea de denumiri, aprobată cu modificări prin Legea **nr. 48/2003**, cu modificările și completările ulterioare.

(3) Schimbarea denumirilor instituțiilor publice și a obiectivelor de interes județean, se face prin hotărâre a consiliului județean, cu avizul consiliului local pe al cărui teritoriu administrativ sunt amplasate instituțiile și obiectivele în cauză, în conformitate cu prevederile Ordonanței Guvernului **nr. 63/2002** privind atribuirea sau schimbarea de denumiri, aprobată cu modificări prin Legea **nr. 48/2003**, cu modificările și completările ulterioare.

## **CAPITOLUL IX**

### **Societatea civilă, respectiv partidele politice, sindicatele, cultele și organizațiile nonguvernamentale care își desfășoară activitatea în unitatea administrativ-teritorială**

**Art. 21.** - (1) Comuna TĂRCAIA realizează un cadru de cooperare sau asociere cu organizații neguvernamentale, asociații și cluburi sportive, instituții culturale și artistice, organizații de tineret, în vederea finanțării și realizării unor acțiuni sau proiecte care vizează dezvoltarea comunității.

(2) Comuna TĂRCAIA acordă o atenție deosebită proiectelor culturale și educative cu caracter local, regional, național, european și internațional, care se încadrează în strategia de dezvoltare a unității administrativ- teritoriale.

**Art. 22.** - (1) Pe teritoriul comunei TĂRCAIA își desfășoară activitatea partide politice sau organizații aparținând minorităților naționale, înființate în condițiile Legii partidelor politice **nr. 14/2003**, republicată, cu modificările și completările ulterioare, respectiv **UNIUNEA DEMOCRATĂ MAGHIARĂ DIN ROMÂNIA** și **PARTIDUL POPULAR MAGHIAR DIN TRANSILVANIA (PPMT – EMNP)**.

**Art. 23.** - (1) Pe teritoriul comunei TĂRCAIA nu își desfășoară activitatea organizații sindicale sau asociații profesionale.

**Art. 24. - (1)** În comuna TĂRCAIA își desfășoară activitatea următoarele culte religioase: ortodox, reformat, , penticostal și baptist.

**(2)** Lista cu denumirile lăcașelor aparținând cultelor religioase prevăzute la alin. (1) se regăsește în **anexa nr. 12** la prezentul statut.

## **CAPITOLUL X** **Participare publică**

**Art. 25. -** Populația din comuna TĂRCAIA este consultată și participă la dezbaterile problemelor de interes local sau județean, după caz, astfel:

**a)** prin intermediul referendumului local, organizat în condițiile legii;

**b)** prin intermediul adunărilor cetățenești organizate pe sate;

**c)** prin dezbaterile publice asupra proiectelor de acte administrative;

**d)** prin participarea la ședințele consiliului local;

**e)** prin alte forme de consultare directă a cetățenilor, stabilite prin regulamentul de organizare și funcționare al consiliului.

**Art. 26. - (1)** În funcție de obiectul referendumului local, modalitatea de organizare și validare a acestuia se realizează cu respectarea prevederilor Legii **nr. 3/2000** privind organizarea și desfășurarea referendumului, cu modificările și completările ulterioare sau ale Ordonanței de urgență a Guvernului **nr. 57/2019**, cu modificările și completările ulterioare, după caz.

**(2)** Referendumul local se poate organiza în toate satele și localitățile componente ale comunei ori numai în unele dintre acestea.

## **CAPITOLUL XI** **Cooperare sau asociere**

**Art. 27. -** Comuna TĂRCAIA se asociază sau cooperează, după caz, cu persoane juridice de drept public sau de drept privat române sau străine, în vederea finanțării și realizării în comun a unor acțiuni, lucrări, servicii sau proiecte de interes public local cu respectarea prevederilor **art. 89** din Ordonanța de urgență a Guvernului nr. 57/2019, cu modificările și completările ulterioare.

**Art. 28. - (1)** Comuna TĂRCAIA aderă la asociații naționale și internaționale ale autorităților administrației publice locale, în vederea promovării unor interese comune.

**(2)** Lista cu denumirea înfrățărilor, cooperărilor sau asocierilor încheiate de comuna TĂRCAIA se regăsește în **anexa nr. 13** la prezentul statut.

**Art. 29. -** Programele, proiectele sau activitățile, după caz, a căror finanțare se asigură din bugetul local, prin care se promovează/consolidează elemente de identitate locală de natură culturală, istorică, obiceiuri și/sau tradiții, se regăsesc în **anexa nr. 14** la prezentul statut.

## **CAPITOLUL XII** **Dispoziții tranzitorii și finale**

**Art. 30. -** **Anexele nr. 1-14** fac parte integrantă din prezentul statut, aprobat prin **Hotărârea Consiliului Local al comunei TĂRCAIA nr. 39/23 aprilie 2021**.

**Art. 31. -** Orice modificare care are ca obiect modificarea Statutului comunei TĂRCAIA sau a anexelor acestuia se realizează numai prin hotărâre a autorității deliberative.

**Art. 32. -** Anexa **nr. 11** la prezentul statut se actualizează ori de câte ori intervin evenimente de natură juridică.

**Art. 33. -** Prezentul statut și anexele acestuia, cu excepția celei prevăzute la **art. 33** se actualizează, în funcție de modificările și completările apărute la nivelul elementelor specifice ale acestora, cel puțin o dată pe an.

**PRIMAR**  
**ILLE AUREL-DAN**

**Contrasemnează pentru legalitate**  
În temeiul art. 243 alin. 1 lit. a din  
O.U.G. nr. 57/2019 privind Codul administrativ  
**Secretar General al comunei TĂRCAIA**  
**MOT MARIUS IONEL**

### Modelul stemei comunei TĂRCAIA

**NOTĂ:** În această anexă se prevăd descrierea și semnificațiile elementelor însumate ale stemei unității administrativ-teritoriale.

*Comuna TĂRCAIA are aprobată stema conform H.C.L. NR.32/26.09.2021.*



**KÖRÖSTÁRKÁNY**

*ANEXA Nr. 1.b la statut*

### Modelul steagului comunei TĂRCAIA

**NOTĂ:** În această anexă se prevăd descrierea și semnificațiile însumate ale modelului steagului, precum și modalitățile de utilizare, conform prevederilor legale.

*Comuna TĂRCAIA nu are aprobat steagul ca însemn distinctiv.*

*ANEXA Nr. 1.c la statut*

### Modelul imnului comunei TĂRCAIA

**NOTĂ:** În această anexă se cuprind: titlul, textul și muzica, precum și modalitățile de utilizare, conform prevederilor legale.

*Comuna TĂRCAIA nu are aprobat imnul ca însemn distinctiv.*

**ANEXA Nr. 2 la statut**

### Așezarea geografică a comunei TĂRCAIA.

**Prezentarea grafică și descriptivă, respectiv suprafețele intravilanului și a extravilanului pe fiecare dintre localități.**

La 65 km S-V de municipiul Oradea și la 3 km sud de municipiul Beius, pe malul stang al Crisului Negru,, din care fac parte satele TĂRCAIA – reședința comunei, Tărcăița, Totoreni și Mierag.

**Satul TĂRCAIA** – reședința comunei – este situat la o distanță de 65 de km de municipiul Oradea și la 3 km de municipiul Beius, pe malul stang al Crisului Negru. Se învecinează la nord cu

municipiul Beius, la vest și nord-vest cu satele Tarcaita și Mierag, la est cu satul Gradinari la sud cu satul Totoreni..

**Satul Tarcaita** se află pe albia vâii cu același nume, spre vest față de centrul de comună TĂRCAIA, la o distanță de 7,5 km, în partea de sud-vest a județului Bihor. Este învecinat cu satele Moneasca (jud. Arad) și Tarcaia la est.



**Satul Totoreni** se află pe malul stâng al Crisului Negru, învecinându-se la sud cu localitatea Baleni (comuna Lazuri de Beius), la vest de satul Mierag.

**Satul Mierag**, este situat pe albia vâii cu același nume - Valea Mierajelului, învecinându-se la vest cu localitățile Tarcaita și Hinchiris.

**Poziționarea geografică a comunei TĂRCAIA:**

**ANEXA Nr. 3 la statut**

## **Hidrografia, flora, fauna și tipul solurilor de la nivelul comunei TĂRCAIA**

### **I. Hidrografia.**

#### ***Reteaua hidrografică***

#### ***Resurse de ape de suprafață***

Pe teritoriul comunei trec două râuri, respectiv Valea Mieragului și Valea Tarcaitei. Valea Mieragului străbate comuna pe o distanță de 4,5 km și în perioada de vară este secată, iar Valea Tarcaitei străbate comuna pe o distanță de 25 de km și nu seacă în timpul anului.

Centrul de comună este așezat pe malul stâng al Crisului Negru, la nord de confluența acestuia cu Valea Tarcaitei. Așezarea se întinde pe terasa Crisului Negru, zona de câmpie fiind limitată de dealurile piemontane care fac trecerea spre zona muntoasă.

La ploii se formează adesea viituri care erodează puternic malurile.

#### ***Rezerve de ape subterane***

În general rezervele de ape subterane sunt deosebit de valoroase atât sub aspect cantitativ cât și calitativ, contribuind decisiv la satisfacerea nevoilor populației și a activităților economice, în special a celor industriale.

Din cadrul apelor subterane, apele suprafețice apar mai ales primăvara și toamna, dar în zonele montane ele apar în tot timpul anului. Apele subterane în masivul Codrului sunt cantonate în roci cristaline cu o circulație subterană intensă, debitele specifice variind între 2-8 l/s/km<sup>2</sup>, iar direcția de înclinare generală a orizonturilor acvifere captive este NE-SV. Densitatea rețelei hidrografice de suprafață este de 0,7- 0,9 km/km<sup>2</sup>.

#### ***Clima***

Din punct de vedere climatic, teritoriul comunei Tarcaia, se încadrează într-o zonă de climat temperat continental-moderat, cu veri nu prea calduroase și ierni relativ blande, cu precipitații repartizate în tot timpul anului, dar înregistrând un maxim la sfârșitul primăverii și începutul verii și cu temperatura medie a lunii iulie de 20 C.

#### ***Solul***

Principalele tipuri de soluri prezente în comună sunt: solul brun-roșcat de pădure, solul brun de pădure, podzolul argilo-iluvial. Solurile brun-roșcat de pădure și brun de pădure se găsesc în zona pădurilor de foioase și în apropierea lor, podzolul argilo-iluvial se găsește în regiunea dealurilor piemontane.

Solurile au conținut mic în humus, fiind slab aprovizionate cu N, P și K și având reacție în general acidă (pH între 4,95-5,80).

### ***Resurse naturale***

Bogatiile solului, armonios dispuse în geomorfologia diversă, începând de la lunca și până la munte, fac din comuna Tarcaia un nume respectat prin exploatarea tradițională și în același timp ecologică prin plantații de pomi fructiferi (meri, peri, cireși, caisi, piersici, struguri, visini, etc) grădini bogate cu legume având un gust și arome deosebite ce le fac vandabile în Târgul Beiusului, Stei, Nucet, Țara Motilor până dincolo de Campeni în Abrudul lui Horea, Closca și Crisan. Nelipsiti în lunca Crisului, pe porțiunile mai domoale ale Crisului Negru și Pietros sunt corturile de pescari sportivi care pe întreaga perioadă a anului își încearcă norocul și în mod sigur cu succes.

O importanță neluată în seamă și neexploată în sub solul colinar a satului Tototeni vom găsi lentile de argilă caolinoasă, nisipuri fine, pietris pentru construcții, caolin și fier mangan, sub stancile calcaroase alb-galbui, cat și negre sau gresii cuarțitice cenusii și verzui, ideale pentru infrastructura drumurilor sau pavaz ornamental situate la poalele munților Codru Moma, către satul Tarcaia.

Apa potabilă are toate calitățile gustative și chimice pure, care se găsește în nenumăratele izvoare naturale din dealurile satului precum și în fântânile satenilor, apă care împreună cu solul deosebit de fertil constituie secretul iscusitilor agricultori din comuna.

### ***Vegetația și fauna***

În comuna întâlnim o bogată vegetație a etajului forestier, precum: fagul, gorunul, carpenul,



frasinul, stejarul și cerul. Etajul coniferelor este mai slab reprezentat dar se găsesc specii de: brad, molid, paltin de munte și merișor.

Allium Ursinum, denumită leurdă se găsește pe teritoriul comunei. Ea apare în luna martie, imediat după ghiociei.

Frunzele acestei miraculoase plante au forma oval-lanceolată, sunt late de 3-4 cm și lungi de peste 10 cm, cu două nervuri paralele. Limbul este lucios, verde-intens iar petiolul, lung. Se pot confunda ușor cu frunzele de lacramioare care apar cam în aceeași perioadă, însă mirosul apropiat usturoiului va ajuta să le reperiți ușor. Frunzele trebuie recoltate în lunile martie-aprilie (înainte de înflorire), iar bulbiile se culeg la sfârșitul verii și toamna (lunile august-octombrie). Frunzele de leurdă au proprietăți depurative, respectiv au capacitatea de curățare a sangelui, ficatului, stomacului și intestinelor, mult mai activă decât usturoiul. Pentru a beneficia de aceste calități, se recomandă ca, în fiecare primăvară, să se facă o cură de 4 săptămâni, cu frunze proaspete (prin uscarea, frunzele își pierd din proprietăți). În plus, sunt evidente efectele antiseptice, bactericide, antitoxice, diuretice, hemostatice, hipotensive, antisclerotice, vermifuge și stimulative ale peristaltismului intestinal și ale contractiilor uterine.

Etajul nemoral este mult mai bine reprezentat. În cadrul acestui etaj, fagul este cuprins între 600-1000 m. Uneori pădurile sunt dominate de fag pur (*Fagus silvatica*) pe lângă care așa cum s-a amintit la partea superioară apare molidul și bradul. Totuși pe lângă el mai apare în număr relativ mic carpenul, cerul. Ca dominantă după fag primul loc este ocupat de stejar.

În compoziția pășunilor intră: iarba vântului (*Agrostis tenuis*), tremurătoarea (*Briza media*), clopoțelul (*Campanula persicifolia* și *Campanula patula*), etc.



Dealurile piemontane ale Codrului sunt ocupate de păduri de gorun care cuprind și arbuști ca: păducelul (*Cretaegus monogyna*), sângerul (*Cornus sanguinea*), cornul (*Cornus mas*). În părțile mai joase ale dealurilor apar păduri de cer (*Quercus ceris*), gârniță (*Quercus frainetto*) cu asociații de firuță de fânețe (*Poa pratensis*), păiuș (*Festuca pseudovina*).

În pajiștile de pe locul vechilor păduri de cer apar asociații de păiușuri stepice (*Festuca vallesiaca* și *Festuca pseudovina*), negară (*Stipa*) și altele.

Pe teritoriul comunei elementele faunistice sunt caracteristice zonei central europene. În păduri întâlnim îndeosebi: cerbul, ursul, veverița, lupul, mistrețul, căprioara, iepurele și vulpea.

Dintre animalele, ocrotite de lege amintim – cerbul carpatin și căprioara, a cărei vânare este interzisă prin lege deoarece numărul acestora a scăzut în mod îngrijorător.

La o bogăție vegetală atât de diversificată și armonios dispusă nu poate să treacă neobservate trirurile de pasări ca : ciocăria, privighetoarea, randunica, graurul stolurile de sturzi care sunt cu atât mai



zgomotoase cu câtă năl agricol este mai bogat în cirese, ciocăritoarea, gaita, cucul, pupaza deasemeni salurile iepurilor de câmp, vulpi, rozatoarele de câmp (harciog, soareci etc), în apele rezezi pești și raci iar în zonele de bălă dinspre Mierag rate și gaste sălbatice. În pădurile din zona vestică a satului vom întâlni gingașă căprioara, cerbi, porci mistreți cât și înspăimântătorul lup, care reprezintă pentru turmele de oi ale satenilor o reală amenințare.

### **Ocupația principală a locuitorilor comunei Tarcaia.**

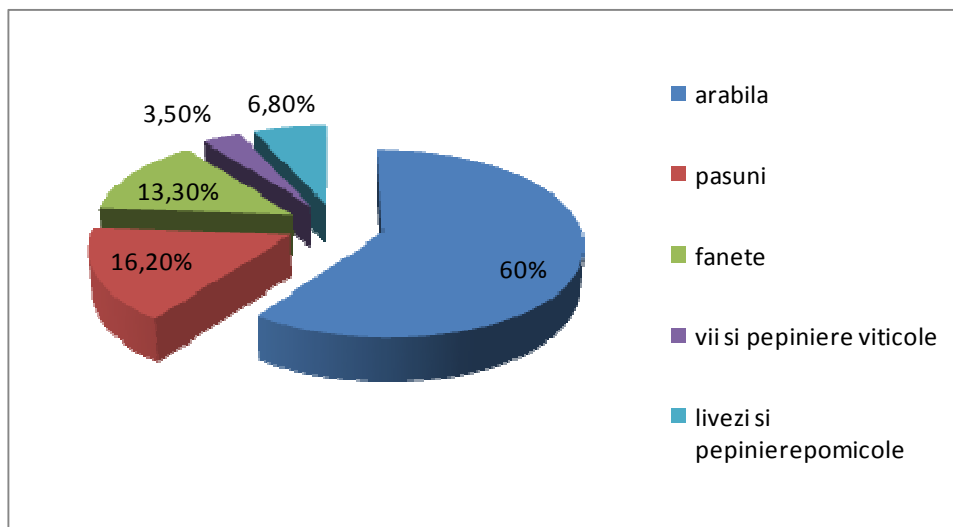
Structura profesională a populației reflectă atât ocupațiile locuitorilor din această comună cât și gradul de dezvoltare socio-culturală. Categoriile de ocupații în comună sunt agricultura, creșterea animalelor, apicultura, brutăria, educația (profesori, învățători, educatoare), cele din întreprinderile mici și mijlocii (coafori, economiști, comercianți, vânzători, tâmplari, zugravi, vopsitori, mecanici, lăcătuși, tapițeri, mici meșteșugari, lucrători în industria ospitalieră), funcționari publici, medici umani și veterinari, asistenți medicali, asistenți personali.

La nivelul anului 2019, din totalul de 949 de persoane ocupate, 568 (60%) au fost ocupate în agricultură, 197 (21%) în industrie și 181 (19%) în sectorul de servicii.

Economia comunei Tarcaia are un caracter predominant agricol. Ramura de bază a economiei o reprezintă **agricultura**, bazată pe cultivarea cerealelor, pomilor fructiferi, creșterea animalelor și prelucrarea produselor agricole.

Suprafața totală a comunei este de 7.688 de ha, din care intravilan 639,13 ha și 7.070,29 extravilan. La începutul anului 2007, suprafața totală a terenului agricol era de 5.233 ha, și reprezenta 68% din suprafața totală a comunei. Fondul silvic reprezintă 1.821,29 ha. Suprafața arabilă totală se împarte după cum urmează:

## Structura terenului agricol



Comuna TĂRCAIA face parte din bazinul hidrografic a râului Barcău. Cursurile de apă care se întâlnesc în regiune iau naștere din munții Plopișului și din dealurile Dernei. Barcăul atinge doar tangențial granița de nord-vest a comunei TĂRCAIA, pe o lungime de 2,5 km. Cel mai important afluent al râului Barcău pe partea stângă este pâraul Bistra, al cărui bazin hidrografic se întinde pe o suprafață de 225 kmp și cu o lungime de 53 km străbate unitați morfologice diferite; cursul superior aparține munților Plopișului, cursul mijlociu al dealurilor Dernei, iar cursul inferior se află pe teritoriul comunei TĂRCAIA. Terasele sunt fragmentate și afluenții de stânga ai pâraului Bistra sunt valea Rovina în satul Ciutelec, valea Dăud în satul Bogei și valea Banya în TĂRCAIA, care la rândul lor au o serie de afluenți, mulți dintre ei cu scurgeri temporare doar cu ocazia unor ploii torențiale și de intensitate lungă, ce produc inundații mari (au rămas în amintirea comunității locale inundațiile din anii 1970-1971, 1997). Pe partea dreaptă, râul Bistra nu primește nici un afluent.

### **II. Flora**

În prezent, este un domeniu eterogen, de vegetație naturală, pășuni secundare, suprafețe pomicole, viticole și terenuri arabile. Comuna TĂRCAIA beneficiază de o suprafață mare acoperită de păduri (puternic transformate de intervenția umană) caracteristice climei de aici. Pădurile sunt compacte sau în pâlcuri, de goruni (*Quercus petraea*) sau de fag (*Fagus sylvatica*) sau păduri de amestec gorun-fag. Dintre alte specii de stejar ce apar în zonă amintim gârnița (*Quercus frainetto*), stejarul pufos (*Quercus pubescens*), cerul (*Quercus cerris*) și stejarul brumăriu (*Quercus pedunculiflora*), care pe alocuri coboară până în câmpie. Pe lângă speciile de stejar, în zonă mai apar carpenul (*Carpinus betulus*), teiul (*Tilia gen.*), arțarul (*Acer platanoides*), frasinul (*Fraxinus excelsior*) și paltinul (*Acer pseudoplatanus*). Flora ierboasă este și ea bine reprezentată.

Pădurea, exceptând lemnul, oferă o serie de alte bunuri necesare comunităților din zonă: fragi (*Fragaria vesca*), zmeură, mure, afine (*Vaccinium myrtillus*), coacăze de munte (*Ribes alpinum*), coarne (*Cornus mas*), porumbe (*Prunus spinosa*), măceșe (*Rosa canina*), mere și pere pădurețe (*Malus silvestris*), nuci, alune, o mare varietate de bureți și ciuperci, rășină și iască. Pădurile specifice zonei din apropierea TĂRCAIA influențează reducerea temperaturii vara și ridicarea ei iarna și reduc viteza vântului. În perioada creșterii bruște a cursurilor de apă (viituri) - în speță, a Bistrei -, pădurea joacă un rol important în reducerea debitelor prin extragerea apei din sol, precum și în regularizarea vitezei topirii zăpezii.

### **III. Fauna**

Caracteristice acestor păduri (corelată cu zonele mai înalte învecinate) sunt mamiferele, precum căpriorul (*Capreolus capreolus*), mistrețul (*Sus scrofa*), lupul (*Canis lupus*), vulpea (*Vulpes vulpes*), pisica sălbatică (*Felis silvestris*), viezurele (*Meles meles*), iepurele (*Lepus europaeus*).

Între păsări se remarcă găinușa de alun (*Tetrastes bonasia rupestris*), ciocănitoarea (*Dryocopus martius*), cucul (*Cuculus canorus*), fazanul (*Phasianus colchicus*), prepelița (*Coturnix coturnix*), șoimul (*Falco sp.*), bufnița (*Bubo bubo*), etc.

Ca faună acvatică legată de zona comunei TĂRCAIA, menționăm că în prezent nu există nici o specie de pește specifică acestei zone.

## **Datele privind înființarea comunei TĂRCAIA, prima atestare documentară, precum și evoluția istorică**

### **- Istorical comunei**

Transilvania este una dintre cele mai importante regiuni din Europa Centrală și de Sud-Est pentru descoperirile bogate în aur, bronz, cupru, depozite de sare, care au reprezentat principalul suport al înfloririi acestui spațiu pe parcursul epocii bronzului.

Așezările dacilor liberi cele mai nordice cunoscute în nord-vestul țării au fost situate la nord de Crișul Negru, în zona munților Pădurea Craiului și ale ramificațiilor acestora spre zona de câmpie. Aceste scrieri ne confirmă adevărul istoric despre zona comunei Tarcaia, existența așezărilor omenești din cele mai vechi timpuri pe aceste hotare.

Prima atestare documentară a localității Tarcaia datează din anul 1332 sub numele THARKAN, THARNAND. În CODEXUL DE LA VIENA aminteste de "**satele din Depresiunea Beiusului**" fără a le nominaliza efectiv. În anul 1492, prin scrisoarea episcopului "SCOLARI", satul este amintit prin denumire "THARKAN'D". În anul 1600, locuitorii localității TARCAIA s-au convertit și religia romano-catolică în protestantă. În anul 1664, domnitorul "Gabor Bethlen" acordă satului Tarcaia "CANFIRMATIO UTTERARUM ASSECURATORIARUM", respectiv un statut privilegiat al locuitorilor satului Tarcaia, dreptul acestora de a fi făcuți iobagi vreodată.

Acest fapt s-a datorat :

1. Cetățenii tarcaieni de origine secuiască au facilitat transportul minereurilor către Ungaria pe ruta Tarcaia-Tarcaita-Moneasa-Sebis-Belis s.a. .

În anul 1738 în mai puțin de jumătate de an, din cauza pestei mor 99 de persoane, mai mult de jumătatea populației de atunci.

În 1836 holera omoră 34 de locuitori, ca în anul 1873 încă 133 își pierd viața, din cauza aceleiași epidemii.

Aici amintim că nu departe de margine satului, cam 2km, în timpul fabricării vaiogelilor de argilă s-au găsit diferite forme de zgură rezultate din topirea minereului de fier. Se presupune că ar fi din din ani 400-500 era noastră. De altfel, s-au găsit și oseminte omenești în jurul bisericii reformate care pare a fi din vremea când încă biserica era încă romano-catolică, în jurul ei fiind cimitirul localității.

Locuitorii satului Tarcaia diferă nu numai prin naționalitate, religie de majoritarii romani ai Dep. Beiusului, dar și de comunitățile maghiare din zonă. Prin infatisare caselor, a strazilor, satul având o infatisare de oras mai mic. Limba maghiară arhaică pe care o folosesc și acum nu se vorbește numai în Tarcaia.

În confruntările interetnice din primăvara anului 1919 își pierd viața 91 de cetățeni ai satului. Urmare a acestei tragedii, în anul 2015, Parlamentul României a adoptat o lege cu articol unic prin care localitatea Tarcaia a fost declarată localitate martir. "**În semn de cinstire pentru jertfele date în luna aprilie 1919, satul Tarcaia aparținând comunei Tarcaia și satul Gradinari aparținând comunei Drăganesti din județul Bihor se declară localități - martir.**"

Localitățile aparținătoare comunei TĂRCAIA, sunt atestate documentar începând cu secolul al XIII-lea și ascund numeroase urme de viață, materie care atestă vechimea vieții pe aceste meleaguri și continuitatea neîntreruptă a populației în vatra satelor.

## Satul TĂRCAIA

Satul a fost înființat în Evul Mediu de slavi, de unde și originea numelui Toty, dar după ce aceștia s-au maghiarizat, a rămas sat maghiar pe toată perioada medievală. Prima datare în scris a apărut în 1291-1294, în registrul episcopal pe numele de Toty. În epoca feudală numărul locuitorilor a crescut constant, chiar și în ciuda epidemiilor de ciumă. În timpul războaielor mondiale, locuitorii satului au luat parte la lupte, și mulți au pierit, dar au fost și cei care s-au întors. O perioadă în timpul celui de-al doilea război mondial și hotarul satului a constituit un front, unde s-au dat lupte acerbe. Soldații străini au fost înmormântați creștinește de locuitori.

De-a lungul anilor, așezarea a suferit o serie de transformări și renovări. Multe din aceste dovezi arheologice au fost scoase la lumina zilei de către V.I. Dumitrescu, care în "Depozitul de bronzuri de la Tăuteni", volumul V-VI/ 1935-1936, București 1938, p. 235-238, amintește de 5 brățări de bronz, 4 bare de bronz, un celt, o seceră, un cuțit de bronz, 2 aplici de bronz și 5 verigi de aur (cercei) descoperite într-un vas. Aceste piese deosebite de valoroase sunt păstrate la Muzeul de Antichități din București. În comuna TĂRCAIA s-au mai descoperit și alte urme materiale de viață: ceramică, prismele de fus, greutăți pentru războiul de țesut. În anul 1942, I. Nestor amintește de târnăcope de aramă găsite la dealul viilor TĂRCAIA – piesă păstrată la Muzeul Țării Crișurilor din Oradea. În vara anului 1970 s-au descoperit fragmente de 2 câni de argint aurit, care sunt descrise în lucrarea lui Sever Dumitrașcu "Tezaurul de la Tăuteni", Bihor – Ediția 1973, care sunt restaurate și păstrate la Muzeul Țării Crișurilor din Oradea.

**Biserica Reformată din TĂRCAIA** aparține tipului de Bazilică, care deține o singură navă și absidă semicirculară, un turn cu caif ascuțit și este inclusă pe lista monumentelor istorice din Patrimoniul național cultural al României, având codul LMI: **BH-II-m-B-01214 (RAN: 31663.03)**.

### Tradiții și cultură

Prin structura sa populațională, comuna TĂRCAIA reușește să îndeplinească în mod unitar și armonios tradițiile culturale ale celor două naționalități conlocuitoare majoritare, maghiari și romi.

Astfel, în satul TĂRCAIA, locuitorii vorbitori de limbă maghiară, iar obiceiurile culturale sunt păstrate de către tineri, în fiecare an fiind organizate diferite manifestări culturale. Pentru păstrarea tradițiilor și obiceiurilor locului, s-a înființat o farmacie de dansuri populare cu specific maghiar.

La cele două comunități cu pondere mai mare în viața social-economică a comunei, păstrarea tradițiilor culturale are o manifestare redusă. Influențele civilizației de consum au dus la o uniformizare care mai admite doar mici abateri. Astfel, comunitățile religioase, indiferent de etnie, mai păstrează tradițiile hramurilor bisericești.



## Satul TARCAITA



*Sigiliul satului Tarcaita*

În anul 1588, satul Tarcaita este atestat cu numele de Tharchanichia, numele provenind de la raul lângă care s-au așezat locuitorii. În anul 1604 sunt menționate 3 case în sat. În localitatea Tarcaita se găsește biserică de lemn care a fost construită în 1796, an în care se află creștat pe o bârnă. A fost pictată în anul 1816, de zugravul [Simion Darabant](#), care a pictat și [biserica de lemn din Totoreni](#)<sup>[1]</sup>. Biserica se află pe noua listă a monumentelor istorice sub codul LMI: [BH-II-m-B-01212](#). Ocupația principală a locuitorilor satului este creșterea animalelor, ținând cont de condițiile de relief .

## Satul TOTORENI

Prima atestare istorică datează din anul 1580 cu numele de TATARFALVA, adică satul tatarilor, cu timpul numele schimbându-se în Totoreni.

Bătrânii satului povestesc că satul înainte a fost format doar din șase familii și era așezat pe dealuri, dovada fiind denumirile tradiționale ale unor împrejurimi folosite cu scop agricol: Rosteasca=fam Rosca ;Serbesti=fam Sarba; Lucutasca=fam Lucuta;Susasti=fam Sas ; Indreasca=fam Indre; Branduseasca= fam Branduse.

Satul era răsfrat, denumirile locurilor au fost date de numele familiilor care își aveau casele acolo. Cu timpul satul a început să se dezvolte, familiile fiind mai numeroase, la poalele dealului. Vatra satului (intravilanul) a fost conturată în forma de T.



*Sigiliul satului Totoreni*

În anul 1580 satul Totoreni este atestat istoric sub numele de Totorfalva. În anul 1697 este construită o biserică de lemn în sat.

Băstinașii români ai așezării Totoreni au păstrat o legătură strânsă prin organizarea specifică a locuințelor țărănești transilvane din Ardeal, în prezent având aspectul urbanistic al satelor subcarpatice săsești și bănățene și cu locuitorii localităților învecinate în special Tarcaia, Finis sau Beius.

Locuința se integrează fenomenului arhitecturii carpatice componentă de excepție a artei populare românești. Casa dinainte, casa de la uliță avea câte 2-3 ferestre, dar camera și tindă aveau doar ochete decupate în lemnul peretilor, pentru aerisire.

Conform planului de constructie impus se interzicea usa de acces din casa, spre gradina. Casele aveau acoperisul inalt acoperit cu paie sau sindrila, cu panta inclinata, pentru scurgerea precipitatiilor abundente.

De pe la inceputul veacului, arhitectura lemnului ceda treptat locul constructiilor in paianta, facand tranzitia spre cele ridicate in exclusivitate din vaioaga (caramida nearsa) chirpici sau caramida arsa. Treptat acoperisul in „patru ape,, a fost inlocuit cu cel cu doua pante, avand spre fatada si spatele casei o inclinatie triunghiulara, „fundoiu,, , deasupra zidului suprainaltat al cladirii printr-un fronton realizat din impletitura de nuiele, scanduri traforate, zid din vaioaga numit local „cionca,, .

Constructiile de tip traditional, desi foarte rare azi, ne dau putinta stabilirii evolutiei tipurilor de locuinta in aceasta zona a Tarii Beiusului. In pofida tensiunilor dintre traditie si modernitate satul tinde sa incline cu certitudine spre modernism, prin asimilarea cu respect a casei traditonale compusa din tinda, camere, la strada si inspre ocol (curte interioara), tarnat (coridor tip cerdac), sura ,pentru adapostirea animalelor, furajelor si a uneltelor din gospodarie, „aria “ (curtea pasarilor si animalelor), situata in spatele surii ,iar in continuare gradina cu legume si pomi fructiferi, in majoritatea lor acestea fiind reabilitate sau amplasand in vecinatate constructii moderne cu fundatii din piatra ziduri din caramida rosie sau de pamant(vaioaga) ,cu talent mestesugite prin productie autohtona,( modeland argila comuna ), sarpante din lemn fasonat ,cu invelitori din tigla.

Chiar daca azi mai putin vizibil, maine cu siguranta mai mult exista multiple argumente in acest sens intre care am aminti: racordarea la reseaua de apa potabila, forata sau captata, aparitia unor magazine tip ABC, unitati prestatoare de servicii moderne (gater, moara, ateliere de fabricarea mobilei si a binalelor din lemn) o infrastructura noua apare mai peste tot.

In gospodaria taranului din Totoreni apar elemente noi de arhitectura fata de cele traditionale prin aparitia de camere de locuit in plus, intrarea uscata, direct din strada atat pentru ateleje masini sau oameni, numita „sub caput “ ,anexele gospodaresti amplasate perpendicular legate de casa de locuit si sura ,ce protejaza in special intrarile in pivnite, bucatarii de vara, bai, sopron.

#### Satul MIERAG

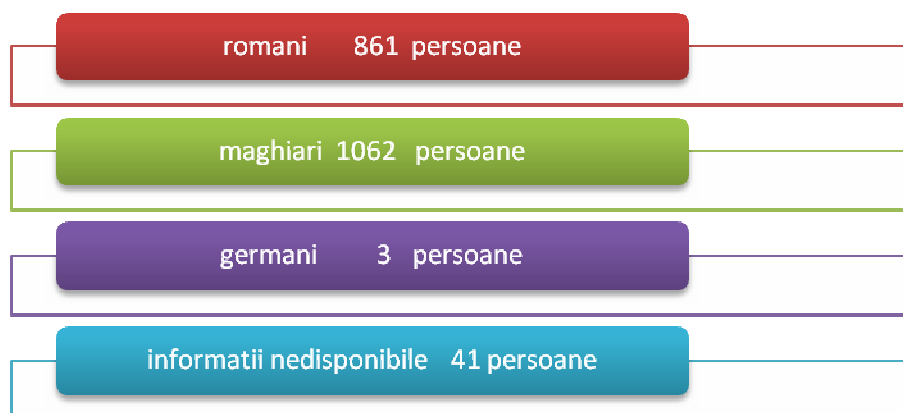
Inainte de a vizita rapele, mentionam vechea biserica de lemn din centrul satului. A fost ridicata in anul 1756 si este inscrisa pe lista monumentelor de patrimoniu a Romaniei.

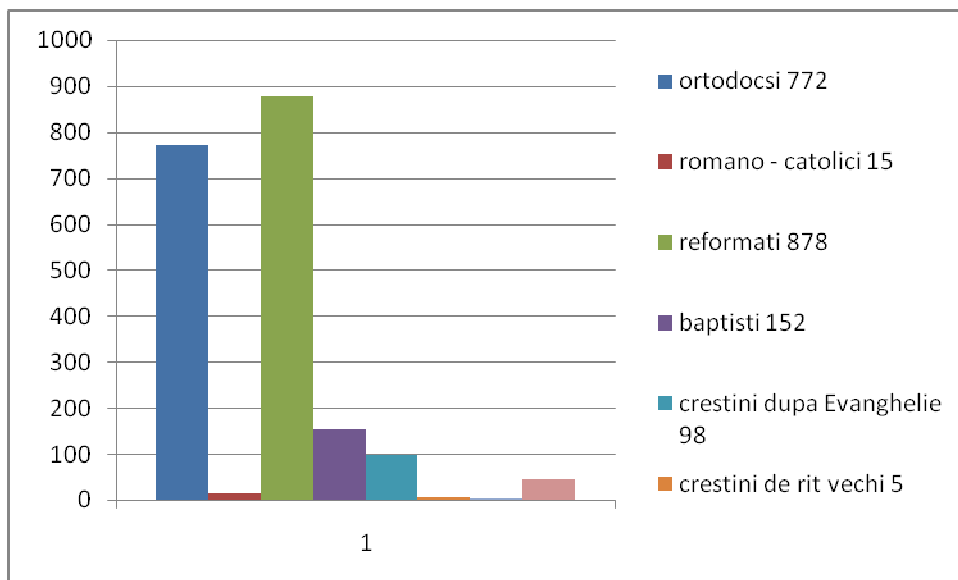
Biserica a fost construita integral din lemn. Este destul de mica dar frumos impodobita prin crestaturi in lemn si pictura.

La fel ca in satul Tarcaita, principala ocupatie a locuitorilor este cresterea animalelor. In ultima perioada, se poate observa cresterea numarului de prooiecte pe fonduri europene ale locuitorilor comunei Tarcaia, in special ale celor din satele Tarcaita si Mierag.

#### **Omogenitate**

Potrivit Recensamantului din 2011 populatia comunei Tarcaia este de 1969 locuitori, facand parte din urmatoarele etnii:





## ***Relief***

Altitudinea la care sunt asezate locaitatile este urmatoarea:

- Tarcaia 180-200m
- Totoreni 220-260m
- Tarcaia 260-280m
- Mierag 314-330m

## **Autoritățile administrației publice locale :**

1.Consiliul local al comunei Tarcaia : autoritate deliberativă

2.Primăria Comunei Tarcaia : autoritate executivă

Sediul : Localitatea Tarcaia nr.88Județul Bihor

Căile de comunicații : - Telefon/Fax 0259-321957

Adresa email : [primaria.tarcaia@yahoo.com](mailto:primaria.tarcaia@yahoo.com)

Adresa web –[www.comunaTarcaia.ro](http://www.comunaTarcaia.ro)

## **Principalele instituții din comuna Tarcaia :**

### **Învățământ**

În domeniul educației, în fiecare sat în parte al comunei își desfășoară activitatea o grădiniță și o școală cu clasele I-VIII, cu excepția satului Tarcaia, unde există scoala primara si gimnaziala cu predare atat in limba maghiara cat si in limba romana (ciclul gimnazial). Incepand cu anul scolar 2021-2022, s-a infiintat inlocalitatea Tarcaia o grupa de copii, respectiv gradinita cu program prelungit.Instituții de învățământ liceal nu există la nivel de comună, copiii fac naveta în Municipiul Beius, situat la 3,5 de km de centrul de comună.

Comuna Tarcaia dispune de patru cămine culturale în fiecare sat component,in localitatea Tarcaia cu câte o capacitate de aproximativ 300 locuri fiecare iar in celelalte 3 sate cu o capacitate de 150 de persoane.

**Infrastructura socială și de sănătate** poate fi considerată slab dezvoltată la nivelul comunei Tarcaia.

Populația comunei are acces la un cabinet medical și la o farmacie, clădirile aparținând administrației publice locale și proprietate privată. Personalul care asigură serviciile medicale la nivelul comunei este alcătuit din 1 medic specialist în medicina de familie, două asistente și 1 farmacist.

Comuna are un inventar cuprinzând *bunurile din domeniul public și privat* al comunei, care este cuprins în Hotărârea nr.970/2002 a Guvernului României – anexa nr. 87 .

**ANEXA Nr. 5 la statut**

**Componența și structura populației comunei TĂRCAIA,  
defalcate pe localități componente**

Populația comunei TĂRCAIA are o densitate de 64 locuitori/km<sup>2</sup>. Conform recensământului efectuat în anul 2011, populația comunei TĂRCAIA se ridică la 1933 de locuitori, în scădere față de recensământul anterior din 2002, când se înregistraseră 2029 de locuitori. Există o etnie majoritară, locuitorii, respectiv maghiarii reprezentând 56 %.

**Populația stabilă a comunei TĂRCAIA este de 1933 locuitori și este evidențiată pe localități în următorul tabel:**

Denumirea localității	Număr locuitori
TĂRCAIA	1.094
TARCAITA	339
TOTORENI	296
MIERAG	204

**ANEXA Nr. 6.a la statut**

**Componența nominală, perioada/perioadele de exercitare a mandatelor aleșilor locali de la nivelul comunei TĂRCAIA, precum și apartenența politică a acestora, începând cu anul 1992**

**PRIMAR**

a) mandatul 1992-1996

Nr. crt.	Nume și prenume	Data nașteri	Apartenența politică	Perioadă
0	1	2	3	4
1.	ERDEI ILEANA	22.02.1940	PDSR	Integral



**b) mandatul 1996-2000**

Nr. crt.	Nume și prenume	Data nașterii	Apartenența politică	Perioadă
0	1	2	3	4
1.	<b>BENEDEK FRANCISC</b>	<b>03.04.1947</b>	<b>UDMR</b>	Integral

**c) mandatul 2000-2004**

Nr. crt.	Nume și prenume	Data nașterii	Apartenența politică	Perioadă
0	1	2	3	4
1.	<b>ILLE AUREL-DAN</b>	<b>15.05.1968</b>	<b>PSD</b>	Integral

**d) mandatul 2004-2008**

Nr. crt.	Nume și prenume	Data nașterii	Apartenența politică	Perioadă
0	1	2	3	4
1.	<b>ILLE AUREL-DAN</b>	<b>15.05.1968</b>	<b>PDL</b>	Integral

**e) mandatul 2008-2012**

Nr. crt.	Nume și prenume	Data nașterii	Apartenența politică	Perioadă
0	1	2	3	4
1.	<b>ILLE AUREL-DAN</b>	<b>15.05.1968</b>	<b>PDL</b>	Integral

**f) mandatul 2012-2016**

Nr. crt.	Nume și prenume	Data nașterii	Apartenența politică	Perioadă
0	1	2	3	4
1.	<b>ILLE AUREL-DAN</b>	<b>15.05.1968</b>	<b>PSD</b>	Integral

**g) mandatul 2016-2020**

Nr. crt.	Nume și prenume	Data nașterii	Apartenența politică	Perioadă
0	1	2	3	4
1.	<b>ILLE AUREL-DAN</b>	<b>15.05.1968</b>	<b>PSD</b>	Integral

**h) mandatul 2020-2024**

Nr. crt.	Nume și prenume	Data nașterii	Apartenența politică	Perioadă
0	1	2	3	4
1.	<b>ILLE AUREL-DAN</b>	<b>15.05.1968</b>	<b>PSD</b>	Integral

**Componenta nominală, perioada/perioadele de exercitare ale mandatelor aleșilor locali de la nivelul unității administrativ-teritoriale comuna TÂRCAIA, precum și apartenența politică a acestora, începând cu anul 1992**

**I. CONSILIERI LOCALI**

a) mandatul 1992-1996

Nr. crt.	Nume și prenume	Data nașterii	Apartenența politică	Perioadă
0	1	2	3	4
1.	GYULAI IOAN			Integral
2.	GABOR PETRU			Integral
3.	MIKLO MIHAI			Integral
4.	FENESI FRANCISC			Integral
5.	ANTAL FRANCISC			Integral
6.	GYULAI PETRU			Integral
7.	PANTEA MIRON			Integral
8.	ABRUDAN IOAN			Integral
9.	FAT CORNEL			Integral
10.	ISTOC FLORUT			Integral
11	LUCUTA AUGUSTIN			Integral

b) mandatul 1996-2000

Nr. crt.	Nume și prenume	Data nașterii	Apartenența politică	Perioadă
0	1	2	3	4
1.	ILLES PETRU			Integral
2.	GYULAI PETRU			Integral
3.	GABOR MIHAI			Integral
4.	C. ANTALFRANCISC-IOAN			Integral
5.	FENESI FRANCISC			Integral
6.	BENEDEK IOAN			Integral
7.	ILLE AUREL-DAN			Integral
8.	CSETERKY CSABA-LUDOVIC			Integral
9.	PANTEA MIRON			IUN."96-IUL"97
10.	BOGOJEL NICOLAE			Integral
11.	ILE MELENTIE			Integral
12.	COSTEA AUREL			SEP."97-MAI 2000

## c) mandatul IUNIE 2000-2004

Nr. crt.	Nume și prenume	Data nașterii	Apartenența politică	Perioadă
0	1	2	3	4
1.	MLENDEA GHEORGHE	14.10.1965		Integral
2.	ILE AUREL	24.08.1949		Integral
3.	TOMUTA DOREL	19.07.1969		Integral
4.	BENEDEK FRANCISC	03.04.1947		Integral
5.	CUPIN PETER-LASZLO	07.08.1967		Integral
6.	GABOR FRANCISC	30.06.1969		Integral
7.	CSETERKY CSABA-LUDOVIC	07.11.1942		Integral
8.	PANTEA MIRON	11.04.1952		Integral
9.	COSTEA AUREL	03.05.1960		Integral
10.	OLAH ESTERA	29.08.1960		Integral
11.	ANTAL PETER	24.06.1974		Integral

## d) mandatul IUNIE 2004-2008

Nr. crt.	Nume și prenume	Data nașterii	Apartenența politică	Perioadă
0	1	2	3	4
1.	MLENDEA GHEORGHE	14.10.1965	PSD	
2.	NICODIN AUREL	06.04.1959	PSD	IUN.2004- OCT.2004
3.	TOMUTA DOREL	19.07.1969	PSD	Integral
4.	HALASZ FRANCISC	23.12.1961	PSD	Integral
5.	BENEDEK MIHAI	06.10.1959	UDMR	Integral
6.	GABOR MIHAI	08.02.1961	UDMR	Integral
7.	GABOR FRANCISC	30.06.1969	UDMR	Integral
8.	GYULAI CSABA-PETRU	31.08.1970	UDMR	Integral
9.	PANTEA MIRON	11.04.1952	PNL	Integral
10.	LAZA IOAN NICOLAE	10.05.1972	PNL	Integral
11.	CSETERKY CSABA-LUDOVIC	07.11.1942	IND.	Integral
12.	ILE NICOLAE	06.12.1970	PSD	DEC.2005- MAI 2008

e) mandatul 2008-2012 IUNIE 2008

Nr. crt.	Nume și prenume	Data nașterii	Apartenența politică	Perioadă
0	1	2	3	4
1.	ANTAL PETER	24.06.1974	UDMR	Integral
2.	BOLOCA IOAN	08.11.1969	PDL	Integral
3.	ERDEI IOAN	06.09.1968	UDMR	Integral
4.	GABOR FRANCISC	30.06.1969	UDMR	Integral
5.	GABOR MIHAI	08.02.1961	UDMR	Integral
6.	HALASZ FRANCISC	23.12.1961	PDL	Integral
7.	ILE NICOLAE	06.12.1970	PDL	Integral
8.	MAN MIRCEA	07.01.1963	PDL	Integral
9.	MLENDEA GHEORGHE	14.10.1965	PDL	Integral
10.	TOMUTA DOREL	19.07.1969	PSD	Integral
11.	PANTEA MIRON	11.04.1952	PNL	Integral
12.	Haidu GHEORGHE	11.07.1963	DELEGAT SATESC	IUL2008- IUN.2012

f) mandatul 2012-2016 IUNIE

Nr. crt.	Nume și prenume	Data nașterii	Apartenența politică	Perioadă
0	1	2	3	4
1.	ANTAL PETER	24.06.1974	UDMR	Integral
2.	BOLOCA IOAN	08.11.1969	PDL/PSD OCT.2014-2016	Integral
3.	ERDEI IOAN	06.09.1968	UDMR	Integral
4.	FAT VASILE	05.02.1973	PNL	Integral
5.	GABOR MIHAI	08.02.1961	UDMR	Integral
6.	HALASZ FRANCISC	23.12.1961	PDL/PSD OCT.2014	Integral
7.	ILE NICOLAE	06.12.1970	PDL/PSD OCT.2014	Integral
8.	ILLES FRANCISC	20.06.1982	PCM	Integral
9.	MAN MIRCEA	07.01.1963	PDL/PSD OCT.2014-2016	Integral
10.	MIKLO ERNO	23.11.1979	UDMR	Integral
11.	TOMUTA DOREL	19.07.1969	PSD	Integral

**g) mandatul 2016-2020 SEPT. 2020**

Nr. crt.	Nume și prenume	Data nașterii	Apartenența politică	Perioadă
0	1	2	3	4
1.	BOLOCA IOAN	08.11.1969	PSD	Integral
2.	CUPIN PÉTER-LÁSZLÓ	07.08.1967	UDMR	Integral
3.	EGHET CSABA-IOAN	31.03.1970	PPMT	Integral
4.	ERDEI IOAN	06.09.1968	UDMR	Integral
5.	FAT VASILE	05.02.1973	PSD	Integral
6.	GABOR MIHAI	08.02.1961	UDMR	Integral
7.	HALASZ FRANCISC	23.12.1961	PSD	Integral
8.	HAMZA VASILE COSMIN	03.07.1974	PNL	Integral
9.	ILE NICOLAE	06.12.1970	PSD	Integral
10.	MIKLO ERNŐ	23.11.1979	UDMR	Integral
11.	SZATMARI ANNA-MARIA	05.08.1976	PSD	Integral

**h) mandatul OCT. 2020-2024**

Nr. crt.	Nume și prenume	Data nașterii	Apartenența politică	Perioadă
0	1	2	3	4
1.	ANTAL ARPAD-MIKLOS	15.08.1974	UDMR	
2.	ANTAL EMMA-ELISABETA	21.03.1976	UDMR	
3.	BOLOCA IOAN	08.11.1969	PSD	
4.	EGHET CSABA-IOAN	31.03.1970	PPMT	
5.	FAT VASILE	05.02.1973	PSD	
6.	GYULAI CSABA-PETRU	31.08.1970	UDMR	
7.	HAMZA VASILE COSMIN	03.07.1974	PNL	
8.	ILE NICOLAE	06.12.1970	PSD	
9.	MIKLO ERNŐ	23.11.1979	UDMR	
10.	SZATMARI ANNA-MARIA	05.08.1976	PSD	
11.	HALASZ FRANCISC	23.12.1961	PSD	oct-dec 2021
11.	SZATMARI FERENC	15.09.1985	PSD -ian.2021	
12.	ISTOC VIOREL	20.01.1973	DELEGAT SATESC	

## II. VICEPRIMARI

### a) mandatul 1992-1996

Nr. crt.	Nume și prenume	Data nașterii	Apartenența politică	Perioadă
0	1	2	3	4
1.				

### b) mandatul 1996-2000

Nr. crt.	Nume și prenume	Data nașterii	Apartenența politică	Perioadă
0	1	2	3	4
1.	<b>PANTEA MIRON</b>		PNL	Integral

### c) mandatul 2000-2004

Nr. crt.	Nume și prenume	Data nașterii	Apartenența politică	Perioadă
0	1	2	3	4
1.	<b>ANTAL PETER</b>			

### d) mandatul 2004-2008

Nr. crt.	Nume și prenume	Data nașterii	Apartenența politică	Perioadă
0	1	2	3	4
1.	<b>BENEDEL FRANCISC</b>		UDMR	Integral

### e) mandatul 2008-2012

Nr. crt.	Nume și prenume	Data nașterii	Apartenența politică	Perioadă
0	1	2	3	4
1.	<b>HALASZ FRANCISC</b>		PDL	Integral

### f) mandatul 2012-2016

Nr. crt.	Nume și prenume	Data nașterii	Apartenența politică	Perioadă
0	1	2	3	4
1.	<b>HALASZ FRANCISC</b>		PDL/PSD OCT.2014-2016	Integral

### g) mandatul 2016-2020

Nr. crt.	Nume și prenume	Data nașterii	Apartenența politică	Perioadă
0	1	2	3	4
1.	<b>HALASZ FRANCISC</b>		PSD	Integral

**h) mandatul 2020-2024**

Nr. crt.	Nume și prenume	Data nașterii	Apartenența politică	Perioadă
0	1	2	3	4
1.	<b>HALASZ FRANCISC</b>		PSD	NOI. DEC. - 2020

**ANEXA Nr. 7 la statut**

**Procedura privind acordarea titlului de "Cetățean de onoare al comunei TĂRCAIA", respectiv a "Certificatului de Fiu/Fiică al/a comunei TĂRCAIA"**

**Art. 1.** - Titlul de "Cetățean de onoare al comunei TĂRCAIA", denumit în continuare Titlu reprezintă cea mai înaltă distincție acordată de către Consiliul Local al comunei TĂRCAIA.

**Art. 2.** - Certificatul de "Fiu/fiică al/a comunei TĂRCAIA", denumit în continuare Certificat reprezintă distincția acordată de către Consiliul Local al comunei TĂRCAIA persoanelor născute în comuna TĂRCAIA, la împlinirea vârstei de 18 ani.

**Art. 3.** - Titlul și Certificatul se pot acorda la inițiativa:

a) primarului;

b) consilierilor locali;

c) unui număr de cel puțin 5% din numărul total al locuitorilor cu drept de vot înscriși în Registrul electoral cu domiciliul sau reședința în comuna TĂRCAIA.

**Art. 4.** - Acordarea Titlului și a Certificatului nu este condiționată de cetățenie, naționalitate, vârstă, domiciliu, sex, religie, apartenență politică.

**Art. 5.** - Titlul și Certificatul au următoarele caracteristici:

a) sunt personale;

b) sunt netransmisibile;

c) reprezintă un drept al titularului;

d) au valabilitate nedeterminată.

**Art. 6.** - Sunt îndreptățite să fie propuse pentru acordarea Titlului categoriile de persoane sau personalități care se găsesc în una din următoarele situații:

a) personalități cu recunoaștere locală, națională sau internațională care și-au pus amprenta asupra dezvoltării comunei TĂRCAIA și a imaginii acestuia;

b) personalități care, prin realizările lor deosebite, au făcut cunoscut numele comunei TĂRCAIA, în țară și străinătate;

c) persoane care, prin acțiunile lor, au preîntâmpinat producerea de evenimente deosebit de grave sau prin sacrificiul suprem au salvat viețile concetățenilor lor, în comuna TĂRCAIA;

d) persoane care, prin acțiunile lor dezinteresate (donații, acțiuni umanitare etc.), au produs o îmbunătățire simțitoare a condițiilor de viață a locuitorilor comunei TĂRCAIA;

e) foști deținuți politici sau veterani de război care prin activitatea lor ulterioară au un aport la realizarea unei imagini pozitive a comunei TĂRCAIA în lume;

f) sportivi din comuna Tîuteu care au obținut rezultate deosebite în competiții sportive internaționale;

g) alte situații stabilite prin regulamentul de organizare și funcționare al consiliului local.

**Art. 7.** - Nu pot deține Titlul persoanele care se găsesc în una din următoarele situații:

a) condamnate prin hotărâre judecătorească definitivă pentru infracțiuni contra statului, crime împotriva umanității, fapte penale;

b) care au dosare pe rol, în cauze care ar leza imaginea Titlului; propunerea se va face după clarificarea situației juridice.

**Art. 8.** - (1) Persoanele prevăzute la art. 3 solicită acordarea Titlului sau a Certificatului prin depunerea unui dosar la unitatea administrativ-teritorială respectivă.

(2) Dosarul prevăzut la alin. (1) cu privire la acordarea Titlului cuprinde cel puțin următoarele înscrisuri:

- a) actul de identitate (copie vizată în conformitate cu originalul);
- b) curriculum vitae (în original);
- c) certificat de cazier judiciar (în original);
- d) actul de deces al celui propus, după caz (copie vizată în conformitate cu originalul).

(3) Dosarul prevăzut la alin. (1) cu privire la acordarea Certificatului cuprinde cel puțin următoarele înscrisuri:

- a) actul de identitate (copie vizată în conformitate cu originalul);
- b) curriculum vitae (în original).

(4) Persoanele prevăzute la art. 3, după înregistrarea dosarului, depun la secretarul general al comunei TĂRCAIA proiectul de hotărâre de consiliu însoțit de referatul de aprobare și dosarul prevăzut la **alin. (2)** sau **(3)**.

(5) Proiectul de hotărâre prevăzut la alin. (4) este înscris pe ordinea de zi a ședințelor consiliului dacă sunt îndeplinite prevederile art. 136 **alin. (8)** din Ordonanța de urgență a Guvernului **nr. 57/2019** privind Codul administrativ, cu modificările și completările ulterioare.

(6) Proiectul de hotărâre prevăzut la alin. (4) este dezbătut în ședință ordinară sau extraordinară.

(7) Hotărârea privind acordarea Titlului sau a Certificatului, după caz, se adoptă cu majoritatea absolută a consilierilor consiliului local sau județean, după caz.

(8) Propunerile respinse nu pot fi reintroduse în dezbateri pe perioada mandatului în curs.

(9) Decernarea Titlului se face de către primarul comunei TĂRCAIA, în cadrul ședințelor ordinare sau extraordinare ale Consiliului Local al comunei TĂRCAIA.

(10) Acordarea Certificatului se face de către primarul comunei TĂRCAIA, în cadrul unei festivități care se organizează de către primar.

**Art. 9.** - Înmânarea Titlului se realizează după cum urmează:

- a) președintele de ședință anunță festivitatea ce urmează să se desfășoare;
- b) primarul comunei TĂRCAIA prezintă referatul de aprobare care a stat la baza propunerii Hotărârii Consiliului Local al comunei TĂRCAIA nr. . . . . .<sup>1</sup>;

<sup>1</sup> Se va completa cu numărul hotărârii consiliului județean sau al hotărârii consiliului local prin care s-a adoptat acordarea Titlului.

c) primarul comunei TĂRCAIA înmânează diploma de "Cetățean de onoare al comunei TĂRCAIA" persoanei laureate sau persoanei care o reprezintă;

d) ia cuvântul persoana laureată sau reprezentantul acesteia;

e) pot să ia cuvântul și alte persoane prezente care doresc să sublinieze pe scurt meritele laureatului;

f) laureatul sau, după caz, persoana care îl reprezintă este invitat/ă să scrie câteva rânduri în Cartea de onoare a comunei TĂRCAIA.

**Art. 10.** - Deținătorii în viață ai Titlului dobândesc următoarele drepturi specifice:

a) dreptul de a lua cuvântul în ședințele /Consiliului Local al comunei TĂRCAIA la dezbaterile materialelor care privesc întreaga comunitate;

b) dreptul de a participa la toate manifestările desfășurate sub patronajul Consiliului Local al comunei TĂRCAIA sau în care acesta este coorganizator;

c) dreptul de a călători gratuit pe toate mijloacele de transport în comun din comuna TĂRCAIA;

d) dreptul de a participa gratuit la toate manifestările cultural- sportive organizate de instituțiile aflate în subordinea consiliului local;

e) alte drepturi stabilite prin regulamentul de organizare și funcționare al Consiliului Local al comunei TĂRCAIA.

**Art. 11.** - Drepturile prevăzute la art. 6 încetează în următoarele situații:

a) decesul titularului;

b) retragerea Titlului.

**Art. 12.** - Titlul se retrage în următoarele situații:



- a) atunci când ulterior decernării apar incompatibilitățile prevăzute la art. 7 **lit. a)**;
- b) atunci când persoana laureată produce prejudicii de imagine sau de altă natură comunei TĂRCAIA, locuitorilor săi sau țării.

**Art. 13.** - Retragerea Titlului se face de către Consiliul Local al comunei TĂRCAIA, după următoarea metodologie:

- a) este sesizat Consiliul Local al comunei TĂRCAIA de către persoanele menționate la art. 3;
- b) dezbaterea cazului se va face în cadrul comisiilor consiliului județean/local;
- c) retragerea Titlului se va face prin hotărâre a consiliului județean/consiliului local, adoptată cu majoritate absolută, cu aplicarea prevederilor art. 8 pentru dezbaterea candidaturii;
- d) la ședința consiliului va fi invitat deținătorul Titlului, iar dacă va fi prezent i se va acorda cuvântul, la solicitarea sa.

**Art. 14.** - Cetățenii de onoare au datoria de a promova imaginea comunei TĂRCAIA.

**Art. 15.** - Fiecare Cetățean de onoare va planta un copac pe care va fi aplicată o plăcuță cu numele acestuia.

**Art. 16.** - Informațiile publice referitoare la "cetățenii de onoare" vor fi publicate și în format electronic pe pagina de internet a comunei TĂRCAIA [www.comunatauteu.ro](http://www.comunatauteu.ro) .

**Art. 17.** - Legitimarea cetățenilor de onoare sa va face în baza unui înscris denumit brevet, semnat de către primarul comunei TĂRCAIA.

**ANEXA Nr. 8 la statut**

## **Rețeaua rutieră**

Rețeaua de drumuri modernizate sau in curs de modernizare sunt cele mentionate mai jos.din Tarcaia spre Stei (DJ 764/F care cuprinde si DC 231) spre Marghita se intersectează în două puncte în satul Chiribiș: spre TĂRCAIA în direcția Popești-Derna-Oradea și spre Marghita, respectiv spre Zalău. Localitățile comunei sunt legate prin DJ 267 spre Derna – Oradea, cu legătură spre Aleșd, prin Pădurea Neagră. Singura localitate care nu este situată de-a lungul șoselei modernizate județene este satul Poiana care este traversat de DC122.

Comuna TĂRCAIA nu este traversata de calea ferata.

**NOTĂ:** În această anexă se va completa, dacă este cazul, lungimea în km a drumurilor de interes național, a drumurilor de interes județean și a drumurilor de interes comunal și a podurilor noi care tranzitează teritoriul..... (denumirea unității administrativ-teritoriale), definite potrivit Ordonanței Guvernului **nr. 43/1997** privind regimul drumurilor, republicată, cu modificările și completările ulterioare:

### **A. Drumuri de interes național**

#### **1. Autostrăzi**

-

#### **2. Drumuri expres**

-

#### **3. Drumuri internaționale E...**

-

#### **4. Drumuri naționale principale**

Drumul comunal **DC 231 Beius-Tarcaia-Totoreni**, cu o lungime de 5,30 km pe teritoriul comunei TĂRCAIA

Drumul comunal **DC 235 Tarcaia-Tarcaita** , cu o lungime de 7,00 km pe teritoriul comunei TĂRCAIA

Drumul comunal **DC 236 Totoreni-Mierag** , cu o lungime de 1,50 km pe teritoriul comunei TĂRCAIA

#### **5. Drumuri naționale secundare**

-

## **B. Drumuri de interes județean**

Drumul județean **DJ191A**, cu o lungime de 11,7 km pe teritoriul comunei TĂRCAIA

## **C. Drumuri de interes local**

### **1. Drumuri comunale**

Drumul comunal **DC122**, cu o lungime de 1,3 km pe teritoriul comunei TĂRCAIA.

### **2. Drumuri vicinale**

-

### **3. Străzi**

Localitatea TĂRCAIA: 3,4 km

Localitatea TARCAITA : 2,8 km

Localitatea TOTORENI : 0,5 km

Localitatea MIERAG : 0,6 km

## **ANEXA Nr. 9 la statut**

**Principalele instituții din domeniul educației, cercetării, culturii, sănătății, asistenței sociale, presei, radioului, televiziunii și altele asemenea**

### **I. Instituții din domeniul educației și cercetării**

**ȘCOALA GIMNAZIALĂ NR. 1 TĂRCAIA, cu următoarele structuri subordonate:**

- ȘCOALA PRIMARĂ NR.1 - TARCAIA
- ȘCOALA PRIMARĂ NR.2 -TARCAITA
- ȘCOALA PRIMARĂ NR.3 -MIERAG

- GRĂDINIȚA CU PROGRAM PRELUNGIT Nr.1 TARCAIA
- GRĂDINIȚA CU PROGRAM NORMAL Nr.1 TARCAIA
- GRĂDINIȚA CU PROGRAM NORMAL Nr.2 TARCAITA
- GRĂDINIȚA CU PROGRAM NORMAL Nr.3 - MIERAG

### **II. Instituții din domeniul culturii**

- ASOCIAȚIA DE TINERET A CERCETAȘILOR TĂRCAIA " VERBOCZI KALMAN"
- ASOCIAȚIA " AJUTORUL CREȘTIN DIN ROMÂNIA"
- ASOCIAȚIA PENTRU DEZVOLTAREA COMUNITĂȚII TĂRCAIA
- ASOCIAȚIA TINERET ȘI EDUCAȚIE TĂRCAIA
- ASOCIAȚIA CIVILĂ "PRO THARKAN"
- FUNDAȚIA "SURSA PĂCII"

### **III. Instituții din domeniul sănătății**

-

### **IV. Instituții din domeniul asistenței sociale**

- NU ESTE CAZUL

### **V. Instituții din domeniul presei, radioului, televiziunii și altele asemenea**

-

### **VI. Instituții în domeniul tineretului și sportului**

-

## **Principalele funcțiuni economice, capacități de producție diversificate din sectorul secundar și terțiar, precum și din agricultură**

### **Economia**

Activitatea economică a comunei TĂRCAIA este slab dezvoltată comparativ cu localitățile învecinate și cu restul comunelor din județului Bihor. Principala ocupație este agricultura, în localitatea Tarcaia cetățenii se ocupă preponderent cu legumicultura în timp ce locuitorii satelor Tarcaita și Mierag cu creșterea animalelor. Sunt numeroși cetățeni care au depus proiecte pe fonduri europene și în curs de depunere, autoritatea publică locală sprijinind în acest sens cetățenii în obținerea acestor fonduri.

La nivel județean erau înregistrate, la 31 decembrie 2009, 18.620 firme, din care: 54,30% societăți comerciale cu răspundere limitată, 29,20% persoane fizice autorizate, 13,03% întreprinderi individuale, 2,50% întreprinderi familiale, 0,37% societate cooperativă, 0,32% societate pe acțiuni, 0,25% cooperative agricole, 0,01 regii autonome, 0,01% grupuri europene de interes economic.

În comuna TĂRCAIA se observă tendință oarecum similară cu cele naționale și județene, când în perioada 2004-2008 a crescut relativ constant numărul firmelor înființate (excepție fiind anii 2005, 2007), după care a scăzut semnificativ.

### **Agricultura**

Din cauza poziției geografice hotarele satului TĂRCAIA nu sunt tocmai bune pentru agricultură. Din cauză că hotarele au apărut după defrișările de păduri din împrejurimi, 80% din pământuri sunt deluroase de categoria III-IV, restul pământurilor este de categoria a II.-a, iar pământurile cele mai bune (categoria I) se găsesc în valea Bistrei și alcătuiesc 20% din totalul pământurilor. Ca producție reprezintă doar 60%, comparativ cu producția din acea zonă și asta cu îngrășământul propice, cu semințe potrivite și cu lucrarea potrivită a solului.

Se cultivă grâu, porumb, orz, floarea soarelui, ovăz, triticale, trifoi. Producția se folosește pentru hrănirea animalelor în proporție de 90%, mai ales pentru creșterea porcilor și a păsărilor.

Comuna TĂRCAIA se întinde pe o suprafață de **7.162 ha** distribuită astfel:

- Terenuri agricole - 2293 ha.
- Păduri și alte terenuri forestiere - 4590 ha.
- Terenuri cu ape - 64 ha.
- căi de comunicație și căi ferate 90 ha.
- Terenuri ocupate cu curți și construcții -60 ha.
- Terenuri degradate și neproductive- 65 ha.

Comuna TĂRCAIA are un caracter agrar de șes, având spații agricole asociate (arabil, pășuni, fânețe, livezi și vii), cu o pondere însemnată de teren arabil, în concordanță cu condițiile de mediu. Acest tip de peisaj rural cuprinde în special suprafețe extinse de teren arabil cu culturi de porumb, grâu, secară, cartof și plante tehnice și areale mai restrânse pășuni, fânețe vii și livezi.

## **Inventarul bunurilor aflate în patrimoniul comunei TĂRCAIA**

**I. Inventarul bunurilor imobile din domeniul public al comunei TĂRCAIA** – este însușit prin Hotărârea Consiliului Local al comunei TĂRCAIA nr. 34/23.08.2002 și atestat prin Hotărârea Guvernului nr. 970/2002, anexa nr. 87, cu modificările și completările ulterioare.

- Constituie anexă la prezentul statut

**Principalele entități privind societatea civilă, respectiv partidele politice, sindicatele, cultele, instituțiile de utilitate publică, precum și celelalte organizații nonguvernamentale, care au sediul sau punctul declarat că funcționează la nivelul unității administrativ-teritoriale**

**I. Principalele organizații neguvernamentale**

-

**II. Principalele partide politice**

-

**III. Principalele organizații sindicale sau asociații profesionale**

-

**IV. Cultele religioase**

- 1. Biserica Reformată TĂRCAIA**
- 2. Biserica Bapstistă TĂRCAIA**
- 3. Biserica Apostolică Penticostală TĂRCAIA**
- 4. Biserica Ortodoxă Tărcăița**
- 5. Biserica Penticostală Tărcăița**
- 6. Biserica Ortodoxă Totoreni**
- 7. Biserica Baptistă Totoreni**
- 8. Biserica Ortodoxă Mierag**
- 9. Biserica Baptistă Mierag**

**Lista cu denumirea înfrățirilor, cooperărilor sau asocierilor încheiate de comuna TĂRCAIA**

- 1. Asociația de Dezvoltare Intercomunitară ECOLECT BIHOR**
- 2. Grupul de Acțiune Locală de pe lângă frontiera cu Ungaria – GAL ȚARA BEIUȘULUI**
- 3. Asociația de Dezvoltare Intercomunitară GAZ BARCĂU-BISTRA**

Programele, proiectele sau activitățile, după caz, a căror finanțare se asigură din bugetul local, prin care se promovează/consolidează elemente de identitate locală de natură culturală, istorică, obiceiuri și/sau tradiții

Nr. crt.	Denumirea programului, proiectului sau activității, după caz	Descrierea elementelor de identitate locală de natură culturală, istorică, obiceiurilor și/sau tradițiilor care se promovează/consolidează	Perioada în care se realizează
0	1	2	3
1.	<b>Zilele comunei TĂRCAIA cu localitățile înfrățite</b>	Eveniment cultural, artistic și sportiv care promovează tradițiile și obiceiurile locale.	O dată la șase ani
2.	<b>Zilele maghiarilor de pe Crișul Negru</b>	Eveniment cultural care promovează obiceiul tradițional maghiar împreună cu alte localități din zonă, program artistic cu muzică și dansuri cu specific maghiar,	Luna septembrie